



WOJEWÓDZTWO
ZACHODNIOPOMORSKIE



Załącznik nr 7 do uchwały 3/10/2011
z dnia 10 października 2011 r.

LOKALNA STRATEGIA ROZWOJU NA LATA 2009 - 2015

**STOWARZYSZENIA SZANSE BEZDROŻY GMIN
POWIATU GOLENIOWSKIEGO**

**Goleniów, Maszewo, Nowogard, Osina, Przybiernów, Stepnica
Październik 2011**



Opracowanie:
Zbigniew Łukaszewski
Prezes Stowarzyszenia Szanse Bezdroży Gmin Powiatu Goleniowskiego

Prowadzący warsztaty:
Agata Wilińska
Mieczysław Bździuch
Zbigniew Łukaszewski

Wykorzystano materiały z warsztatów prowadzonych przez
Zespół Badawczy Problemów Społeczności Lokalnych
Uniwersytetu Szczecińskiego
Włodzimierz Durka
Bolesław Klepajczuk
Sebastian Kołodziejczak
Albert Terelak

Opracowano zgodnie z „Rozporządzeniem Ministra Rolnictwa i Rozwoju
Wsi w sprawie szczegółowych kryteriów i sposobu wyboru lokalnej grupy
działania do realizacji lokalnej strategii rozwoju w ramach Programu
Rozwoju Obszarów Wiejskich na lata 2007-2013 z dnia 23 maja 2008 r.”

Spis treści

	Strona
Rozdział Wstęp	5
I Charakterystyka lokalnej grupy działania (LGD) jako jednostki odpowiedzialnej za realizację lokalnej strategii rozwoju (LSR)	7
I.1. Nazwa i status prawny LGD oraz data wpisu do Krajowego Rejestru Sądowego i numer w tym rejestrze	7
I.2. Opis procesu budowania partnerstwa	7
I.3. Charakterystyka członków LGD i sposób rozszerzania lub zmiany składu LGD	10
I.4. Struktura rady LGD, do którego wyłącznej właściwości należy wybór operacji zgodnie z art. 62 ust. 4 rozporządzenia nr 1698/2005, zwanych dalej „organem decyzyjnym”	16
I.5. Zasady i procedury funkcjonowania LGD oraz organu decyzyjnego	18
I.6. Kwalifikacje i doświadczenie osób wchodzących w skład organu decyzyjnego	20
I.7. Doświadczenie LGD i członków LGD albo jej partnerów w realizacji operacji	21
II Opis obszaru objętego LSR wraz z uzasadnieniem jego wewnętrznej spójności	22
II.1 Wykaz gmin wchodzących w skład LGD	22
II.2. Uwarunkowania przestrzenne (mapa), geograficzne, przyrodnicze, historyczne, kulturowe	22
II.3. Ocena społeczno-gospodarcza obszaru, w tym potencjału demograficznego i gospodarczego obszaru oraz poziomu aktywności społecznej	35
II.4. Specyfika obszaru	39
III Analiza SWOT dla obszaru objętego LSR, wnioski wynikające z przeprowadzonej analizy	42
IV Określenie celów ogólnych i szczegółowych LSR oraz wskazanie planowanych w ramach LSR przedsięwzięć	48
V Określenie misji LGD	71
VI Wykazanie spójności specyfiki obszaru z celami LSR	72

VII	Uzasadnienie podejścia zintegrowanego dla przedsięwzięć planowanych w ramach LSR	75
VIII	Uzasadnienie podejścia innowacyjnego dla przedsięwzięć planowanych w ramach LSR	77
IX	Określenie procedury oceny zgodności operacji z LSR i wyboru operacji przez LGD oraz kryteriów, na podstawie których jest oceniana zgodność operacji z LSR, a także procedury zmiany tych kryteriów	79
X	Określenie budżetu LSR dla każdego roku jej realizacji.	101
XI	Opis procesu przygotowania i konsultowania LSR	109
XI.1.	Sposób i procedury opracowania strategii	109
XI.2.	Podmioty uczestniczące w pracach	110
XI.3.	Forma konsultacji społecznych	110
XII	Opis procesu wdrażania i aktualizacji strategii.	113
XIII	Zasady i sposób dokonania oceny (ewaluacji) własnej	115
XIV	Określenie powiązań LSR z innymi dokumentami planistycznymi związanymi z obszarem objętym LSR	117
XV	Wskazanie planowanych działań, przedsięwzięć lub operacji realizowanych przez LGD w ramach innych programów na obszarze objętym LSR.	120
XVI	Przewidywany wpływ realizacji LSR na rozwój regionu i obszarów wiejskich.	124
XVII	Wykaz załączników wraz z załącznikami.	125

Wstęp

Budowa społeczeństwa obywatelskiego, kreatywnego, odpowiedzialnego za poziom własnej egzystencji, wpisującego się w postęp cywilizacyjny, stanowi jeden z priorytetów Strategii Lizbońskiej. Tak sformułowany układ odniesienia dotyczy szczególnie społeczności wiejskich w nowych państwach członkowskich Unii Europejskiej. Stąd ogromnego znaczenia nabiera nowa perspektywa budżetowa Unii Europejskiej, a zarazem nowy okres programowania trwający od 1 stycznia 2007. Uruchomiony Europejski Fundusz Rolny na rzecz Rozwoju Obszarów Wiejskich (EFRROW), jest głównym źródłem wspierania rozwoju

obszarów wiejskich. W Polsce, w ramach EFRR realizowany jest Program Rozwoju Obszarów Wiejskich na lata 2007-2013, w którym wyodrębniono tzw. podejście Leader - 4 oś priorytetowa.

Podejście LEADER opierając się na tej filozofii Strategii Lizbońskiej, zmierza do stymulowania wewnętrznych inicjatyw społeczności lokalnej i stanowić ma fundament procesu likwidowania cywilizacyjnych zapóźnień na wsi zachodniopomorskiej.

Gminy Powiatu Goleniowskiego: Goleniów, Nowogard, Maszewo, Osina, Przybiernów i Stepnica stanowią podobny konglomerat czynników: geograficznych, gospodarczych, społeczno kulturowych, które traktujemy jako podstawę społecznej strategii ich rozwoju.


Socjologiczna ocena status quo traktowanego jako punkt wyjścia pobudzania oddolnych inicjatyw obejmuje dwie podstawowe sfery egzystencji wiejskich społeczności lokalnych; świadomości oraz warunków obiektywnych (społeczno-gospodarczych, kulturowych), w których na co dzień funkcjonują społeczności wiejskie.

Sformułowana strategia rozwoju lokalnych społeczności wiejskich opiera się na:

- rozeznaniu świadomości mieszkańców wsi, gmin co do identyfikacji przez nich posiadanych zasobów oraz możliwości rozwoju własnego środowiska w oparciu o wykorzystywanie zasobów i współpracę trzech sektorów: publicznego, społecznego i prywatnego,
- wykreowaniu społecznej strategii, formułowanej przez liderów wiejskich, jako perspektywy społecznych zmian w kierunku przyspieszenia cywilizacyjnego rozwoju,
- uświadomieniu potencjalnym liderom lokalnych grup działania możliwości wykorzystania szans związanych z funduszami pomocowymi Unii Europejskiej, przeznaczonych na rozwój regionów wiejskich.

Problematyka świadomościowych barier aktywności społecznej oraz jej ożywienia była m. in. przedmiotem warsztatów prowadzonych z liderami wiejskimi.

Analiza świadomości badanych oparta na metodzie SWOT, wykazała - istotne dla



społecznej strategii zmiany - ograniczenia i zarazem potencjał tkwiący w mieszkańcach wsi, identyfikowanych przez nich zasobów materialnych, dzięki którym możliwe jest podjęcie działań na rzecz rozwoju.

Podsumowując podkreślić należy proces tworzenia Lokalnej Strategii Rozwoju miał charakter kompleksowy. Obejmował m. in. konsultacje społeczne, warsztaty, dyskusje, debaty. W czasie pracy ze społecznością lokalną wykorzystywano warsztatowe metody aktywizujące uczestników „mapy myśli”, „burze mózgów”, dyskusje wielokrotne. Lokalna Strategia Rozwoju uwzględnia w niniejszym opracowaniu analizę struktury stowarzyszenia, opis badanego środowiska oraz socjologicznej analizy społecznej świadomości (analiza SWOT), która identyfikuje potencjał tkwiący w analizowanych środowiskach wiejskich. Powyższe przełożone na Wizję i Misję oraz propozycje działań je realizujących daje pełny obraz wyzwań stojących przed Stowarzyszeniem Szanse Bezdroży Gmin Powiatu Goleniowskiego. Ufamy jednak, że nabyte doświadczenie dzięki realizacji I i II schematu w ramach Pilotażowego Programu „LEADER +” pozwoli nam osiągnąć zamierzone cele.

Lokalna Strategia Rozwoju Stowarzyszenia Szanse Bezdroży Gmin Powiatu Goleniowskiego została przyjęta do realizacji uchwałą Walnego Zebrania Członków na Zebraniu w dniu 15 stycznia 2009 r. Na koniec warto jeszcze dodać, że wszystkie umieszczone w niniejszym opracowaniu fotografie pochodzą ze zbiorów partnerów wchodzących w skład LGD, którzy wyrazili zgodę na ich wykorzystanie.

I. Charakterystyka lokalnej grupy działania (LGD) jako jednostki odpowiedzialnej za realizację lokalnej strategii rozwoju (LSR)

I.1. Nazwa i status prawny LGD oraz data wpisu do Krajowego Rejestru Sądowego i numer w tym rejestrze

Nazwa LGD	Stowarzyszenie Szanse Bezdroży Gmin Powiatu Goleniowskiego z siedzibą w Goleniowie przy ul. J. Słowackiego 1.
Status prawny LGD	stowarzyszenie z osobowością prawną, działające jako Lokalna Grupa Działania (LGD) w rozumieniu ustawy z dnia 7 marca 2007 roku (art.15) o wspieraniu rozwoju obszarów wiejskich z udziałem środków Europejskiego Funduszu Rolnego na rzecz Rozwoju Obszarów Wiejskich (DZ.U. Nr 64, poz.427) oraz przepisów Programu Rozwoju Obszarów Wiejskich (PROW) na lata 2007-2013 mających na celu działanie na rzecz rozwoju obszarów wiejskich
Data wpisu do KRS	14 -03-2006, Sąd Rejonowy XVII Wydział Gospodarczy KRS w Szczecinie
Numer KRS	0000252151

I.2. Opis procesu budowania partnerstwa

Decyzję o podjęciu działań w ramach programu LEADER + podjęli wspólnie Dorota Rybarska – Jarosz (Dyrektor Wydziału Edukacji, Kultury i Sportu UGiM w Goleniowie) i Zbigniew Łukaszewski (Dyrektor Goleniowskiego Domu Kultury) w październiku 2004 roku. Po zaakceptowaniu idei przez zastępcę Burmistrza Gminy Goleniów Krzysztofa Zajko, (2 listopada 2004r.) rozpoczęły się spotkania i konsultacje środowiskowe w sprawie utworzenia partnerstwa lokalnego na rzecz rozwoju obszarów wiejskich. W efekcie konsultacji w dniu 23 listopada 2004r. Podpisany został List Intencyjny, którego sygnatariuszami byli: Burmistrz

Gminy Goleniów, Wójtowie Gmin: Osina, Przybiernów, Stepnica a także Stowarzyszenia: Odnowy Wsi GRODNICA z Klinisk Wielkich i Społeczno- Kulturalne BRAMA VITAE z Goleniowa. Pierwszy przygotowany przez inicjatorów LEADERA projekt został złożony w Ministerstwie Rolnictwa w Warszawie (FAPA – Fundacja Programów Pomocy dla Rolnictwa) w dniu 29 grudnia 2004r. Wniosek o dofinansowanie w ramach I Schematu obejmował liczbę ludności – 23 168 osób i zakładał następujące działania: wsparcie przygotowanie Zintegrowanej Strategii Rozwoju Obszarów Wiejskich, wsparcie procesu tworzenia LGD, promocję obszarów Gmin, mobilizację ludności do wzięcia aktywnego udziału w procesie rozwoju obszarów wiejskich. W dniu 12 sierpnia 2005r. w Warszawie FAPA podpisała umowę z Gminą Goleniów (Nr umowy L/01/066/2005) na finansowanie działań przedstawionych we wniosku. Rozpoczął się proces tworzenia Lokalnej Grupy Działania. Pierwsza konferencja pt. „Szanse bezdroży” odbyła się w Goleniowie w dniach 19-20 sierpnia 2005 roku z udziałem 75 osób reprezentujących środowiska wiejskie (sołtysi, liderzy, przedsiębiorcy, przedstawiciele organizacji pozarządowych) . Kolejnymi działaniami były seminarium „Leader+ w Polsce i w Europie” w Goleniowie w dniu 10 września 2005 roku oraz bezpośrednie spotkania we wsiach czterech gmin. W ich wyniku, w dniu 3 listopada 2005 roku, sygnatariusze podjęli decyzję o założeniu Stowarzyszenia. W dniu 29 listopada 2005 roku w Goleniowie odbyło się zebranie założycielskie Stowarzyszenia „Szanse Bezdroży Gmin: Goleniów, Osina, Przybiernów, Stepnica”. Równolegle z rejestracją LGD przebiegał proces przygotowania zakresu i określenia treści ZSROW, w którym aktywnie uczestniczyli mieszkańcy obszarów wiejskich (seminaria związane z treściami ZSROW i mapowania finansowego – 5,12 stycznia, 9 lutego 2006 i dalej średnio raz w tygodniu do k. maja 2006). Wiosną rozpoczął się proces formalizacji LGD: 14 marca 2006r. – dokonanie wpisu - nr KRS 0000252151; 31 marca 2006r. rejestracja w GUS(REGON:320178530); 28 kwietnia 2006r.- nadanie NIP: 8561764213. Ponadto, 20 marca 2006r. odbyła się kontrola, z ramienia FAPA, dokumentacji i realizacji projektu, która zakończyła się wynikiem pozytywnym. Po rozliczeniu zadań I Schematu (płatność końcowa wyniosła 82 648,36 zł.) w kwietniu 2007 roku Stowarzyszenie uzyskało poręczenie Gmin: Goleniów, Osina i Przybiernów i podjęło kredyt, dzięki któremu mogło przystąpić do finansowania zadań wynikających ze ZROW w ramach II Schematu. Uzyskano współfinansowanie projektu w kwocie 744 250 zł i rozpoczęto jego realizację na terenie czterech partnerskich Gmin: Goleniów, Osina, Przybiernów i Stepnica. Od kwietnia 2007 roku do lutego 2008 roku jako LGD prowadziliśmy szkolenia w zakresie opracowywania projektów i pozyskiwania środków, organizowaliśmy warsztaty z rękodzielnictwa i rzemiosła, tworzyliśmy i rozwijaliśmy

agroturystykę i wolontariat. Finansowaliśmy dokumentacje budowlane, które po okresie inwestycji mają służyć społecznościom lokalnym. Wspieraliśmy imprezy kulturalne (67 imprez), działania edukacyjne (20 działań) i promocyjne w naszym regionie. Opracowaliśmy i oznakowaliśmy szlak rowerowego PO BEZDROŻACH. Podjęliśmy również współpracę z LGD w Niemczech i zorganizowaliśmy praktyczną naukę serowarstwa w Niemczech. Zorganizowaliśmy trzy wyjazdy studyjne. Praktyka podejścia Lidera w dotychczasowej działalności poprzez realizację oddolnie wskazanych pomysłów wzmocniło lokalną tożsamość, zintegrowało i zaktywizowało lokalną społeczność, pokazało zasadność i celowość korzystania z dofinansowania ze środków unijnych na rzecz rozwoju obszarów wiejskich. Mieszkańcy obszaru LGD, lokalne władze samorządowe i partnerzy instytucjonalni odczuli możliwość i konieczność działań, których efekty dzięki wzmocnieniu dofinansowaniem unijnym służą prawdziwemu rozwojowi adekwatnemu do ich potrzeb i zasobów.

W celu objęcia działalnością LGD całego terenu Powiatu Goleniowskiego, 1 lutego 2007r. rozpoczęliśmy proces rozszerzania Stowarzyszenia o Gminy Nowogard i Maszewo. Służyły temu warsztaty, w trakcie których wspólnie tworzyliśmy podstawy dla Lokalnej Strategii Rozwoju 2007-2013. Dzisiaj jako Stowarzyszenie Szanse Bezdroży Gmin Powiatu Goleniowskiego (zmiana w KRS w dniu 30 czerwca 2008 roku) zrzeszamy w Stowarzyszeniu 58 osób z 6 gmin naszego Powiatu Goleniowskiego pochodzących z 3 sektorów (społecznego, publicznego i gospodarczego) tym samym spełnione były i są wymogi odpowiedniej struktury członków LGD w zakresie reprezentatywności.

Partnerstwo zbudowane w toku realizacji I i II schematu PPL+ ułatwiło ale i wzmocnione zostało w toku budowania niniejszej lokalnej strategii. Wspólne wypracowywanie aktualnych celów, analiza dotychczasowych osiągnięć, świadomość potrzeb i możliwości poprzez cykl warsztatowych spotkań, konsultacji to kolejny etap i poziom rozwoju partnerstwa zgodnego z założeniami, podejściem i efektem LEADER. Regularna działalność biura od początku utworzenia Stowarzyszenia, stanowiła podstawę do bieżących konsultacji z mieszkańcami.

Rozwój LGD uwarunkowany jest lokalnym potencjałem społecznym, publicznym i gospodarczym. Przyjmowanie nowych członków – osób fizycznych, aktywnych liderów społeczności lokalnej obszaru stowarzyszenia oraz osób prawnych – organizacji pozarządowych, partnerów instytucjonalnych, przedsiębiorców to oczywisty proces ewaluacyjny LGD. Specyfika statutowa i aktywność stowarzyszenia stanowi główny atrybut dla potencjalnych, kolejnych partnerów zainteresowanych poprawą jakości życia na

obszarach wiejskich. Dobrowolność, chęć do działania i współpracy, kreatywność, innowacyjność cechują LGD czyniąc ją atrakcyjną organizacją dla ludzi aktywnych, optymistycznych i przedsiębiorczych.

I.3. Charakterystyka członków LGD i sposób rozszerzania lub zmiany składu LGD

Stowarzyszenie Szanse Bezdroży Gmin Powiatu Goleniowskiego liczy aktualnie 58 członków z 6 gmin LGD: Goleniów, Maszewo, Nowogard, Osina, Przybiernów i Stepnica.

Podstawowe informacje o członkach Stowarzyszenia Szanse Bezdroży Gmin Powiatu Goleniowskiego przedstawia poniżej tabela nr 1.

Tabela 1. Informacje o członkach Stowarzyszenia Szanse Bezdroży Gmin Powiatu Goleniowskiego

L p.	Nazwisko i imię członka albo nazwa/ członka partnera LGD	Sektor jaki reprezentuje członek/gmina	Osoba wyznaczona do reprezentacji danego członka	Funkcja w strukturze LGD	Rodzaj prowadzonej działalności przez osobę wyznaczoną do reprezentacji danego członka partnera LGD
1.	Stowarzyszenie Społeczno-Kulturalne „Brama-Vitae”	społeczny/ Goleniów	Zbigniew Łukaszewski	Prezes	Członek Stowarzyszenia Społeczno-Kulturalnego Brama Vitae w Goleniowie
2.	Lidia Wyzińska	gospodarczy/ Stepnica	Lidia Wyzińska	Wiceprezes	Właściciel, Niepubliczna Zasadnicza Szkoła Zawodowa w Stepnicy
3.	Stowarzyszenie Kreatywnych Osiniaków SKOs	społeczny/ Osina	Krzysztof Górecki	Wiceprezes	Prezes, Stowarzyszenie Kreatywnych Osiniaków SKOs w Osinie
4	Urszula Berezowska	społeczny/ Nowogard	-----	Członek Zarządu Stowarzyszenia	W stowarzyszeniu jako osoba fizyczna. Inspektor w Wydziale Rozwoju Lokalnego i Funduszy w Urzędzie Miejskim w Nowogardzie
5	Mariola Szechyńska	społeczny/ Przybiernów	-----	Członek zarządu	W stowarzyszeniu jako osoba fizyczna. Rolnik
6	Mirosław Zarzecki	społeczny/ Maszewo	-----	Członek zarządu	W stowarzyszeniu jako osoba fizyczna. Emeryt
7	Mieczysław Bździuch	społeczny/ Goleniów	-----	Członek Zarządu	W stowarzyszeniu jako osoba fizyczna. Kierownik Centrum Wolontariatu w Goleniowie
8	Dorota Frasunkiewicz	społeczny/ Maszewo	-----	Przewodnicząca Rady	W stowarzyszeniu jako osoba fizyczna. Kierownik Referatu Organizacyjnego, Spraw Obywatelskich i Promocji, Urząd Miejski w Maszewie
9	Gmina Przybiernów	publiczny/ Przybiernów	Ania Pryć	Wiceprzewodnicząca Rady	Podinspektor Urząd Gminy w Przybiernowie
10	Stowarzyszenie Miłośników Ziemi Stepnickiej	społeczny/ Stepnica	Agnieszka Herman	Sekretarz Rady	Członek Zarządu, Stowarzyszenie Miłośników Ziemi Stepnickiej
11	Tadeusz Szykuć	gospodarczy/ Goleniów	Tadeusz Szykuć	Członek Rady	Właściciel Met-Instal, ZPUH w Miękowie

12	Ewa Stancel	społeczny/ Maszewo	-----	Członek Rady	W stowarzyszeniu jako osoba fizyczna. Koordynator pracy wolontariuszy w Gminie Maszewo
13	Zygmunt Heland	gospodarczy/ Nowogard	Zygmunt Heland	Członek Rady	Właściciel, Usługi Edukacyjne
14	Gmina Nowogard	publiczny/ Nowogard	Marek Krzywania	Członek Rady	Przewodniczący Rady Miejskiej w Nowogardzie
15	Małgorzata Zuzga- Gajdel	gospodarczy/ Osina	Małgorzata Zuzga- Gajdel	Członek Rady	Współwłaściciel Rega M.M Gajdel spółka jawna
16	Krzysztof Kłazyński	społeczny/ Przybiernów	-----	Członek Rady	W stowarzyszeniu jako osoba fizyczna. Leśniczy, Nadleśnictwo Rokita
17	Stowarzyszenie Miłośników Ziemi Stepnickiej	społeczny/ Stepnica	Mirosława Nowak	Członek Rady	Za-ca Prezesa, Stowarzyszenie Miłośników Ziemi Stepnickiej
18	Stowarzyszenie Odnowy Wsi „Zapiecek”	społeczny/ Goleniów	Krystyna Woźniak	Członek Rady	Wiceprezes Stowarzyszenie Odnowy Wsi Zapiecek w Danowie
19	Gmina Osina	Publiczny/ Osina	Michał Wiatr	Członek Rady	Inspektor ds. funduszy zewnętrznych, promocji, turystyki i sportu, Urząd Gminy Osina
20	Dariusz Olejnik	społeczny/ Nowogard	-----	Przewodniczący Komisji Rewizyjnej	W stowarzyszeniu jako osoba fizyczna. Rolnik
21	Alicja Bzdyra	społeczny/ Przybiernów	-----	Wiceprzewodnicząca Komisji Rewizyjnej	W stowarzyszeniu jako osoba fizyczna. Ekonomista – zawód wykonywany referent w przedsiębiorstwie prywatnym MJO w Kartlewie.
22	Ewa Pawlik	społeczny/ Maszewo	-----	Członek Komisji Rewizyjnej	W stowarzyszeniu jako osoba fizyczna. Rolnik
23	Stowarzyszenie Odnowy i Rozwoju Wsi „Dąb”	społeczny/ Goleniów	Danuta Frączek	Członek Komisji Rewizyjnej	Prezes Stowarzyszenia Odnowy i Rozwoju Wsi DĄB w Burowie
24	Zdzisław Kędzierski	społeczny/ Stepnica	-----	Członek Komisji Rewizyjnej	W stowarzyszeniu jako osoba fizyczna. Technik Technologii Drewna
25	Bogdan Andrzej Banasiewicz	społeczny/ Osina	-----	Członek Komisji Rewizyjnej	W stowarzyszeniu jako osoba fizyczna. Rencista
26	Jerzy Kaczmarek	Społeczny/ Nowogard	-----	Członek Stowarzyszenia	W stowarzyszeniu jako osoba fizyczna. Z-ca Burmistrza
27	Agata Wilińska- Onyško	społeczny/Gole niów	-----	Członek Stowarzyszenia	W stowarzyszeniu jako osoba fizyczna. Socjolog
28	Gmina Osina	publiczny/ Osina	Krzysztof Szwedo	Członek Stowarzyszenia	Inspektor ds. funduszy zewnętrznych, promocji, turystyki i sportu, Urząd Gminy Osina
29	Iwona Kadrzyńska	społeczny/ Goleniów	-----	Członek Stowarzyszenia	W stowarzyszeniu jako osoba fizyczna. Introligator
30	Beata Reginia	społeczny/ Goleniów	-----	Członek Stowarzyszenia	W stowarzyszeniu jako osoba fizyczna. Instruktor Goleniowskiego Domu Kultury
31	Jerzy Rój	społeczny/ Goleniów	-----	Członek Stowarzyszenia	W stowarzyszeniu jako osoba fizyczna. Nauczyciel

32	Borzych Piotr Grzegorz	gospodarczy/ Maszewo	Borzych Piotr Grzegorz	Członek Stowarzyszenia	Właściciel, Firma „Piotr Grzegorz”
33	Bogdan Jarosław Czaplicki	społeczny/ Maszewo	-----	Członek Stowarzyszenia	W stowarzyszeniu jako osoba fizyczna. Kierownik magazynu
34	Gmina Maszewo	publiczny/ Maszewo	Alicja Zenobia Szuster	Członek Stowarzyszenia	Sekretarz Gminy Maszewo
35	Stowarzyszenie Przyjaciół Błotna „Antonówka”	społeczny/ Nowogard	Irena Czyżak	Członek Stowarzyszenia	Prezes Stowarzyszenia Przyjaciół Błotna ANTONÓWKA
36	Stowarzyszenie Akademia Wspierania Inicjatyw Społecznych „AWIS”	społeczny/ Nowogard	Tobiasz Lubczyński	Członek Stowarzyszenia	Członek, Stowarzyszenie Akademia Wspierania Inicjatyw Społecznych AWIS w Nowogardzie
37	Stowarzyszenie dla dzieci niepełnosprawnych „SERDUSZKO”	społeczny/ Nowogard	Zbigniew Szkołuda Stowarzyszenia	Członek Stowarzyszenia	Wiceprezes Stowarzyszenie Dla Dzieci Niepełnosprawnych SERDUSZKO w Nowogardzie
38	Jolanta Bednarek	społeczny/ Nowogard	-----	Członek Stowarzyszenia	W stowarzyszeniu jako osoba fizyczna. Rolnik
39	Stowarzyszenie Mieszkańców Dąbrowy „DĄB”	społeczny/ Nowogard	Zbigniew Florkowski	Członek Stowarzyszenia	Prezes, Stowarzyszenie Mieszkańców Dąbrowy DĄB
40	Beata Gruda	społeczny/ Nowogard	-----	Członek Stowarzyszenia	W stowarzyszeniu jako osoba fizyczna. Rolnik
41	Elżbieta Laszkiewicz	społeczny/ Osina	-----	Członek Stowarzyszenia	W stowarzyszeniu jako osoba fizyczna. Rencistka
42	Anna Agnieszka Lech- Mikołajczyk	społeczny/ Osina	-----	Członek Stowarzyszenia	W stowarzyszeniu jako osoba fizyczna. Mgr inż. Ochrony Środowiska
43	Agnieszka Stępień	społeczny/ Osina	-----	Członek Stowarzyszenia	W stowarzyszeniu jako osoba fizyczna. Nauczyciel
44	Wanda Wawreńczuk	społeczny/ Osina	-----	Członek Stowarzyszenia	W stowarzyszeniu jako osoba fizyczna. Rencistka
45	Stowarzyszenie Kreatywnych Osiniaków SKOs w Osinie	społeczny/ Osina	Katarzyna Wąsik	Członek Stowarzyszenia	Członek, Stowarzyszenie Kreatywnych Osiniaków SKOs w Osinie
46	Danuta Stawirej	społeczny/ Przybiernów	-----	Członek Stowarzyszenia	W stowarzyszeniu jako osoba fizyczna. Pracownik Biurowy
47	Dariusz Hajdasz	społeczny/ Przybiernów	-----	Członek Stowarzyszenia	W stowarzyszeniu jako osoba fizyczna. Policjant
48	Elżbieta Wierzbicka	społeczny/ Przybiernów	-----	Członek Stowarzyszenia	W stowarzyszeniu jako osoba fizyczna. Rolnik
49	Anna Potomska	społeczny/ Stepnica	-----	Członek Stowarzyszenia	W stowarzyszeniu jako osoba fizyczna. Technik Ekonomista
50	Maria Szczęblewska	społeczny/ Stepnica	-----	Członek Stowarzyszenia	Rolnik, właściciel, Agroturystyczne Gospodarstwo Rolno- Hodowlane Maria Szczęblewska w Stepnicy
51	Małgorzata Kania	społeczny/ Stepnica	-----	Członek Stowarzyszenia	W stowarzyszeniu jako osoba fizyczna. Nauczyciel Gimnazjum nr 1 w

					Stepnicy
52	Joanna Matulka	społeczny/ Stepnica	-----	Członek Stowarzyszenia	Rolnik, właściciel, Gospodarstwo Agroturystyczne AKACJE w Żarnówku
53	Stowarzyszenie Miłośników Ziemi Stepnickiej	społeczny/ Stepnica	Andrzej Wyziński	Członek Stowarzyszenia	Członek, Stowarzyszenie Miłośników Ziemi Stepnickiej
54	Gmina Stepnica	publiczny/ Stepnica	Stanisława Rzymczyk	Członek Stowarzyszenia	Zastępca Wójta Gminy Stepnica
55	Krystyna Dwornik	społeczny/ Nowogard	-----	Członek Stowarzyszenia	W stowarzyszeniu jako osoba fizyczna. Inspektor w Wydziale Rozwoju Lokalnego i Funduszy w Urzędzie Miejskim w Nowogardzie
56	Gmina Goleniów	publiczny/ Goleniów	Henryk Zajko	Członek Stowarzyszenia	Zastępca burmistrza gminy Goleniów.
57	Teresa Ziółkowska	gospodarczy/ Przybiernów	Teresa Ziółkowska	Członek Stowarzyszenia	Własna działalność gospodarcza – Gabinet Psychoterapii Psychoanalitycznej w Kartlewie.
58	Adam Tański	gospodarczy/ Przybiernów	-----	Członek Stowarzyszenia	Własna działalność gospodarcza
59	Maszewska Inicjatywa Gospodarcza	społeczny/ Maszewo	Małgorzata Storma-Piotrowska	Członek Stowarzyszenia	Zastępca Prezesa Miejskiej Inicjatywy Rozwoju
60.	Janina Detz	społeczny/ Osina	-----	Członek Stowarzyszenia	W stowarzyszeniu jako osoba fizyczna. Kucharz

Wśród 60 członków stowarzyszenia: 36 osób to kobiety a 24 to mężczyźni. Sektor publiczny reprezentuje 7 podmiotów, sektor społeczny 46 podmiotów i osób fizycznych, a sektor gospodarczy 7 podmiotów gospodarczych.

Kwestię członkostwa – naboru lub wykluczenia ze stowarzyszenia reguluje odpowiednio Rozdział III Statutu Stowarzyszenia Szanse Bezdroży Gmin Powiatu Goleniowskiego paragrafy od 9 do 14.

Czytamy w nich m. in. Członkiem zwyczajnym Stowarzyszenia może być:

1. pełnoletnia osoba fizyczna, która:

a) spełnia warunki określone w ustawie - Prawo o stowarzyszeniach,

b) działa na rzecz rozwoju obszarów wiejskich i przedstawi rekomendację (wskazanie) zawierającą w szczególności pozytywną opinię w tym zakresie udzieloną przez działających na obszarze, dla którego ma być opracowana LSR lub którego dotyczy LSR : partnera społecznego i gospodarczego w rozumieniu przepisów o Narodowym Planie Rozwoju lub gminę wiejską, lub gminę miejsko-wiejską, lub związek międzygminny, lub inną osobę prawną, której działalność obejmuje realizację celu Stowarzyszenia,

c) złoży deklarację członkowską.

2. osoba prawna, w tym jednostka samorządu terytorialnego, która:

a) działa na obszarze, którego dotyczy Lokalna Strategia Rozwoju,

b) wykonuje działalność związaną z realizacją celów Stowarzyszenia,

c) jest jednostką samorządu terytorialnego lub partnerem gospodarczym i społecznym, w tym organizacją pozarządową, działającą na rzecz rozwoju obszarów wiejskich, zajmującą się zagadnieniami z zakresu środowiska naturalnego lub promowaniem równości szans,

d) przedstawi uchwałę organu stanowiącego, zawierającą deklarację przystąpienia do Stowarzyszenia Szanse Bezdroży Gmin Powiatu Goleniowskiego,

e) złoży deklarację działania na rzecz rozwoju obszaru objętego Lokalną Strategią Rozwoju,

f) wskaże osobę reprezentującą ją w Stowarzyszeniu Szanse Bezdroży Gmin Powiatu Goleniowskiego,

g) złoży deklarację członkowską.

Nabycie i stwierdzenie utraty członkostwa w Stowarzyszeniu następuje na podstawie uchwały Zarządu Stowarzyszenia.

Utrata członkostwa przez członka zwyczajnego Stowarzyszenia następuje wskutek:

- złożenia Zarządowi pisemnej rezygnacji,
- wykluczenia przez Zarząd:
 - a. za działalność niezgodną ze Statutem lub uchwałą władz Stowarzyszenia,
 - b. z powodu pozbawienia praw publicznych prawomocnym wyrokiem sądu,
 - c. z powodu nieusprawiedliwionej nieobecności na kolejnych dwóch walnych zebraniach (§ 11 ust. 1 pkt. 3).
- cofnięcia rekomendacji, o której mowa w § 9 ust. 2 pkt 1, lit. b
- śmierci.

Od uchwały Zarządu w przedmiocie wykluczenia członkowi Stowarzyszenia przysługuje odwołanie do Walnego Zebrania Członków w terminie 21 od dnia doręczenia uchwały Zarządu o wykluczeniu. Uchwała Walnego Zebrania jest ostateczna i jest podejmowana na najbliższym Walnym Zebraniu Członków.

Osoby prawne i osoby fizyczne mogą zostać członkami wspierającymi Stowarzyszenie po złożeniu wniosku do Zarządu Stowarzyszenia i pisemnym ustaleniu z Zarządem zasad wspierania Stowarzyszenia.

Utrata członkostwa członka wspierającego, następuje wskutek:

- 1) złożenia Zarządowi pisemnej rezygnacji,
- 2) wykluczenia przez Zarząd:
 - a) za działalność niezgodną ze Statutem lub uchwałą władz Stowarzyszenia,
 - b) z powodu nie realizowania ustalonych zasad wspierania Stowarzyszenia,
- 3) likwidacji osoby prawnej będącej członkiem wspierającym Stowarzyszenie.

Członkiem honorowym może być każda osoba fizyczna i osoba prawna, bez względu na jej miejsce zamieszkania czy obszar działalności szczególnie zasłużona dla Stowarzyszenia. Godność członka honorowego nadaje Walne Zebranie Członków, na wniosek Zarządu.

Ponad dwuletnia działalność Stowarzyszenia umożliwiła pozyskanie nowych członków i partnerów, zwłaszcza w procesie rozszerzania oddziaływania o Gminy Nowogard i Maszewo. Dzięki dobrym praktykom i otwartości Stowarzyszenia dysponujemy aktualnie zespołem kreatywnych liderów lokalnych – indywidualnych oraz instytucjonalnych. W sposób naturalny, przez aktywność w terenie LGD poszerza osobowo i merytorycznie swoją działalność zyskując na popularności i tworząc klimat liderowskiego podejścia do problemów lokalnych.

Sposób rozszerzania składu LGD uwarunkowany jest zapisami statutowymi oraz bieżącą aktywnością obecnych członków. Stowarzyszenie Szanse Bezdroży Gmin Powiatu Goleniowskiego otwarte jest na każdego kolejnego, nowego członka, partnera z obszaru LGD, Powiatu Goleniowskiego, okolicznych instytucji zainteresowanych wsparciem lokalnej strategii rozwoju. Nie wyklucza się także w przyszłości ewentualnych poszerzeń terytorialnych – jeżeli zaistnieje taka okoliczność, możliwość czy potrzeba. Zgodnie z § 17

pkt 4. Walne Zebranie Członków podejmuje uchwały w zakresie rozszerzenia bądź zawężenia obszaru objętego Lokalną Strategią Rozwoju.

Otwartość, innowacyjność, gotowość do zmian wraz z praktyką leaderowskiego podejścia w Stowarzyszeniu Szanse Bezdroży Gmin Powiatu Goleniowskiego jest już stałą cechą rozwojową stowarzyszenia i jej członków.

I.4. Struktura rady LGD, do którego wyłącznej właściwości należy wybór operacji zgodnie z art. 62 ust. 4 rozporządzenia nr 1698/2005, zwanych dalej „organem decyzyjnym”

Zgodnie ze statutem Stowarzyszenia Szanse Bezdroży Gmin Powiatu Goleniowskiego (§ 21 pkt. 2.) Rada będąca organem decyzyjnym składa się Przewodniczącego, Wiceprzewodniczącego, Sekretarza i od 4 do 15 członków wybieranych i odwoływanych przez Walne Zebranie Członków spośród członków tego zebrania. Rada, w co najmniej 50% składa się z podmiotów, o których mowa w art.6 ust.1 lit. b i c rozporządzenia Rady (WE) nr 1698/2005 z dnia 20 września 2005 r. w sprawie wsparcia rozwoju obszarów wiejskich przez Europejski Fundusz Rolny na rzecz Rozwoju Obszarów Wiejskich - czyli partnerów gospodarczych i społecznych oraz innych odpowiednich podmiotów reprezentujących społeczeństwo obywatelskie, organizacje pozarządowe, w tym organizacje zajmujące się zagadnieniami z zakresu środowiska naturalnego oraz podmiotami odpowiedzialnymi za promowanie równości kobiet i mężczyzn. Dokumenty potwierdzające przedstawicielstwo danego sektora wszystkich członków stowarzyszenia (deklaracje), w tym przedstawiciele Rady stanowią załącznik nr 15 do wniosku o wybór LGD do realizacji LSR. Rada obraduje na posiedzeniach zwoływanych przez przewodniczącego w miarę potrzeb. Do wyłącznej kompetencji Rady należy wybór operacji, które mają być realizowane w ramach lokalnej strategii rozwoju opracowanej przez Stowarzyszenie. Szczegółowe zasady i procedury funkcjonowania (w tym również procedurę wyłączenia członka od udziału w dokonywaniu operacji w razie zaistnienia okoliczności, które mogą wywołać wątpliwości, co do jego bezstronności w szczególności w przypadku ubiegania się członka organu decyzyjnego o wybór jego operacji w ramach działania, o którym mowa a art. 5 ust. 1 pkt 21 ustawy z dnia 7 marca 2007 r. o wspieraniu rozwoju obszarów wiejskich z udziałem środków EFR na rzecz Rozwoju Obszarów Wiejskich) Rady Stowarzyszenia Szanse Bezdroży Gmin Powiatu Goleniowskiego oraz sposób jej powoływania i zmian w składzie, określa Regulamin, który stanowi załącznik do tego dokumentu (załącznik nr 1).

Przestrzegany jest również zakaz łączenia funkcji w Radzie z funkcjami w zarządzie i komisji rewizyjnej. Stanowi o tym § 21 pkt. 11 statutu „Funkcji w Radzie nie można łączyć z członkostwem w Zarządzie ani w Komisji Rewizyjnej. Żaden z członków organu decyzyjnego nie może być zatrudniony w biurze LGD”.

Aktualnie w skład Rady wchodzi 12 osób reprezentujących trzy sektory: publiczny, społeczny i gospodarczy. Procentowy udział członków Rady w poszczególnych sektorach wynosi sektor publiczny- 10%; sektor społeczny- 78 %; sektor gospodarczy- 12% (razem sektor społeczny i gospodarczy – 90%).

Pełny skład organu decyzyjnego przedstawia tabela nr 2.

Tabela nr 2. Skład Rady Stowarzyszenia Szanse Bezdroży Gmin Powiatu Goleniowskiego

L p.	Imię i nazwisko członka Rady	Funkcja w strukturze LGD	Nazwa podmiotu, którego jest przedstawicielem członek Rady	Gmina jaką reprezentuje członek Rady	Sektor jaki reprezentuje członek Rady
1.	Dorota Frasunkiewicz	Przewodnicząca Rady	Osoba fizyczna	Maszewo	Społeczny
2.	Anna Pryć	Wiceprzewodnicząca Rady	Urząd Gminy w Przybiernowie	Przybiernów	Publiczny
3.	Agnieszka Herman	Sekretarz Rady	Stowarzyszenie Miłośników Ziemi Stepnickiej	Stepnica	Społeczny
4.	Zygmunt Heland	Członek Rady	Firma Usługi Edukacyjne	Nowogard	Gospodarczy
5.	Krzysztof Kłazyński	Członek Rady	Osoba fizyczna	Przybiernów	Społeczny
6.	Marek Krzywania	Członek Rady	Gmina Nowogard	Nowogard	Publiczny
7.	Krystyna Woźniak	Członek Rady	Stowarzyszenie Odnowy Wsi Zapiecek w Danowie	Goleniów	Społeczny
8.	Mirosława Nowak	Członek Rady	Stowarzyszenie Miłośników Ziemi Stepnickiej	Stepnica	Społeczny
9.	Ewa Stancel	Członek Rady	Osoba fizyczna	Maszewo	Społeczny
10.	Tadeusz Szykuć	Członek Rady	Met-Instal, ZPUH w Miętkowie	Goleniów	Gospodarczy
11.	Małgorzata Zuzga-Gajdel	Członek Rady	Rega M.M Gajdel spółka jawna	Osina	Gospodarczy
12.	Michał Wiatr	Członek Rady	Urząd Gminy w Osinie	Osina	Publiczny

I.5. Zasady i procedury funkcjonowania LGD oraz organu decyzyjnego

LGD od momentu zawiązania się Stowarzyszenia zapewnione miało dobre warunki lokalowe i obsadę personalną. Lokalizacja siedziby LGD w Goleniowskim Domu Kultury przy ul. J. Słowackiego 1, optymalnie wpłynęła na organizację i rozwój działalności Stowarzyszenia. Warunki lokalowe, wyposażenie i sprzęt, pomieszczenia biurowe, szkoleniowe i sala widowiskowo -konferencyjna – udostępniane stowarzyszeniu pozwalały i pozwalają sprawnie wykonywać zadania statutowe LGD. W wydzielonym pomieszczeniu biurowym, optymalnie wyposażonym w sprzęt biurowy mogą swoje zadania wykonywać pracownicy Biura LGD, są warunki do przyjmowania i obsługi interesantów, sala szkoleniowa umożliwia organizowanie wszelkich spotkań grupowych, szkoleń; są dobre warunki do archiwizowania dokumentów. Od początku pracownicy Goleniowskiego Domu Kultury wspierali wszelkie czynności administracyjno – biurowe, zapewniając sprawne funkcjonowanie biura. Korzystając ze współpracy kadrowej z Urzędami wszystkich Gmin, władze Stowarzyszenia dzięki środkom ze schematu II PPL+ jak i wsparciu finansowym ze strony sześciu Gmin były w stanie kontynuować pracę biura LGD nieprzerwanie. Dotychczas w biurze zatrudniona jest jedna osoba wybrana na drodze konkursu w ramach (PPL+), która jest dodatkowo wspierana przez 2 osoby z każdej Gminy. Lokalna promocja LGD (także dzięki PPL+) przyzwyczaiła mieszkańców obszaru LGD i okolicy, że regularnie takie biuro funkcjonuje, udziela informacji, konsultacji promując rozwój obszarów wiejskich. Tę komunikację społeczną ułatwia także funkcjonująca na stałe, obsługiwana przez biuro strona internetowa LGD www.szansebezdrozy.pl.

Doświadczenia w obsłudze spraw Stowarzyszenia dają podstawę do stworzenia optymalnej struktury organizacyjnej biura dopasowanej do zadań uwarunkowanych realizacją LSR (konieczność zatrudnienia dodatkowej osoby). Dwóch merytorycznych pracowników biura o określonym zakresie odpowiedzialności i sprecyzowanych kompetencjach, stanowić będzie zespół gwarantujący profesjonalną obsługę organów LGD i beneficjentów. Usługi prawnicze, księgowo, kadrowe i prowadzenie kasy realizowane będą na umowę zlecenie przez wykwalifikowane osoby. Wynika to z dotychczasowej praktyki, która sprawdziła się jako optymalne rozwiązanie finansowo – organizacyjne przy rozliczaniu schematu II PPL+. Uzupełnieniem opisu zasad i procedury funkcjonowania LGD Stowarzyszenia Szanse Bezdroży Gmin powiatu Goleniowskiego są załączniki:

- Załącznik nr 5; Procedura naboru pracowników LGD (zgodna z załącznikiem do wniosku o wybór LGD do realizacji LSR) oraz

- Załącznik nr 6; Opisy stanowisk prezentujące podział obowiązków i zakres odpowiedzialności na poszczególnych stanowiskach (zgodny z załącznikiem do wniosku o wybór LGD do realizacji LSR)

Dzięki realizacji II Schematu PPL+ Stowarzyszenie doposażyło swoje biuro w odpowiednie meble, urządzenia i wyposażenie biurowe. Opis warunków technicznych i lokalowych biura Stowarzyszenia (zgodne z opisem załącznika do wniosku o wybór LGD do realizacji LSR) prezentuje załącznik nr 6 niniejszego opracowania.

ZASADY I PROCEDURY FUNKCJONOWANIA ORGANU DECYZYJNEGO

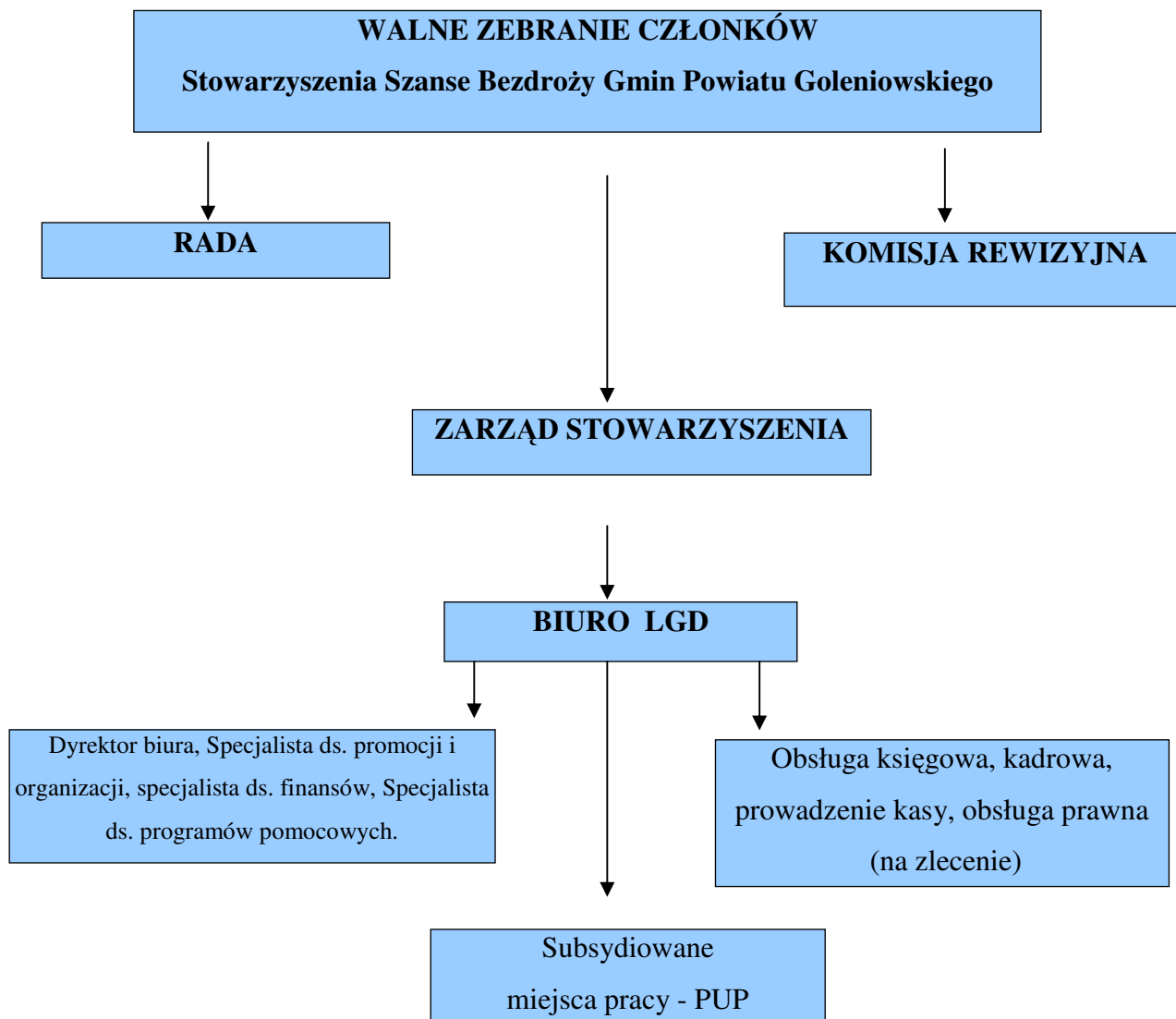
Członkowie Stowarzyszenia na bazie swoich doświadczeń oraz przepisów i wymogów dotyczących zasad realizacji osi 4 - LEADER w PROW na lata 2007 – 2013, a także Statutu Stowarzyszenia uchwalili na Walnym Zebraniu Członków w dniu 15 stycznia 2009r. zasady i procedury funkcjonowania Rady ujmując je w ramy Regulaminu Pracy Rady.

Zasady powoływania i odwoływania członków organu decyzyjnego Stowarzyszenia Szanse Bezdroży Gmin Powiatu Goleniowskiego regulują zapisy Statutu, Rozdział IV pt. „Władze Stowarzyszenia” , § 21. Walne Zebranie Członków poprzez uchwałę, w trybie głosowania zwykłą większością głosów przy obecności co najmniej połowy członków uprawnionych do głosowania ustala liczbę członków Rady (§ 21 ust. 2 Statutu); wybiera i odwołuje jej członków (§ 21 ust. 1). W § 21 ust. 6,7 i 8 statutu opisane są kompetencje Rady. Uzupełnienie składu Rady następuje po zwołaniu przez Zarząd Walnego Zebrania (§21) a pełna kadencja trwa trzy lata (§15 ust. 3).

Rada w zgodzie z zapisami statutowymi posiadając swój regulamin precyzyjnie określa organizację wewnętrzną i tryb prac tego organu decyzyjnego. Szczegółowe zapisy tego dokumentu uwzględniają regulację postępowania jej członków w procedurze wyboru projektów - najważniejszej roli organu decyzyjnego. Opis procedur funkcjonowania Rady, w tym procedury dotyczącej wyłączenia członka Rady od udziału w dokonywaniu wyboru operacji mogących budzić wątpliwości co do bezstronności – zostały ujęte w rozdziale VI, § 20 Regulaminu Pracy Rady „Procedura wyłączenia członka Rady od udziału w dokonywaniu wyboru operacji”. Mowa jest o tym również w statucie (§ 21 pkt. 12) „Członkowie Rady są wykluczeni z głosowania dotyczącego udzielenia wsparcia podmiotom, którego są członkiem bądź przedstawicielem,...”. Organ decyzyjny – Rada posiada więc Regulamin organizacyjny zapewniający: przejrzystość, demokratyczność oraz jawność podejmowania decyzji. Żaden z członków Rady nie może być zatrudnionym w biurze LGD ; zna ograniczenia co do

wykluczenia z prac w komisji rozpatrującej wnioski co do których nie mógłby zachować bezstronności (wzmacnia to też stosowna deklaracja poufności i bezstronności, którą w myśl § 20 pkt 1, Regulaminu członkowie podpisują przed posiedzeniem). Załącznik Nr 1 do niniejszego opracowania prezentuje w całości zapisy Regulaminu Pracy Rady.

Dla przejrzystego obrazu struktury pracowników i procesu podejmowania decyzji przedstawiono poniższy schemat nr 1.



I. 6. Kwalifikacje i doświadczenie osób wchodzących w skład organu decyzyjnego

Doświadczenie członków Rady LGD Stowarzyszenia Szanse Bezdroży Gmin Powiatu Goleniowskiego wiąże się przede wszystkim z realizacją PPL+.

Na podkreślenie zasługuje ukończenie przez wszystkich dwunastu członków organu decyzyjnego kursu w zakresie podejścia Leader spośród członków organu decyzyjnego LGD 1 osoba włada językiem angielskim i jedna językiem niemieckim w stopniu umożliwiającym swobodne porozumiewanie się.

Część członków obecnej Rady (3 osoby na 12 członków) była członkami Zarządu poprzedniej kadencji (w ramach II Schematu PPL+). Ponadto wśród członków Rady są przedstawiciele samorządów lokalnych (3 osoby), którzy mają szerokie doświadczenie w korzystaniu z bardzo wielu źródeł finansowania - programów związanych z dotacjami unijnymi na rozwój obszarów wiejskich. Szczegółowy opis doświadczenia osób wchodzących w skład organu decyzyjnego został sporządzony według wskazanego wzoru (wzór tabeli w formularzu wniosku) i jako załącznik nr 11 dołączony został do wniosku o wybór LGD do realizacji LSR.

I.7. Doświadczenie LGD i członków LGD albo jej partnerów w realizacji operacji

Bogate doświadczenie członków Stowarzyszenia Szanse Bezdroży Gmin Powiatu Goleniowskiego wynika z realizacji PPL+ zarówno pierwszego jak i drugiego schematu. Ponadto aktywność członków w zakresie różnych programów i projektów wiąże się z ich działalnością na co dzień w środowisku lokalnym jako przedstawiciele różnych organizacji formalnych i nieformalnych. Obok wielu projektów realizowanych przez gminy: od PHARE (w Gminach Goleniów, Nowogard i Przybiernów) poprzez projekty SAPARD (w Gminach Goleniów i Przybiernów) aż po projekty z Programu Odnowy Wsi Województwa Zachodniopomorskiego realizowane w każdej gminie LGD wymienić można także projekty uruchamiane z:

- Fundacji Wspomagania Wsi
- ZPORR 2004-2006 Priorytet III Rozwój Lokalny , działanie 3.1 obszary wiejskie
- Wojewódzkiego Funduszu Ochrony Środowiska i Gospodarki Wodnej.

Szczegółowy opis doświadczenia wybranych osób wchodzących w skład LGD oraz gmin reprezentujących LGD Stowarzyszenie Szanse Bezdroży Gmin Powiatu Goleniowskiego został sporządzony według wskazanego wzoru (wzór tabeli w formularzu wniosku) i jako załącznik do wniosku o wybór LGD do realizacji LSR dołączony do aplikacji. Załącznik ten nie wyczerpuje wszystkich doświadczeń członków – pokazuje przekrojowo szeroką gamę projektów, których realizacja pokazuje kompetencje i aktywność członków LGD.

II. Opis obszaru objętego LSR wraz z uzasadnieniem jego wewnętrznej spójności

II.1. Wykaz gmin wchodzących w skład LGD

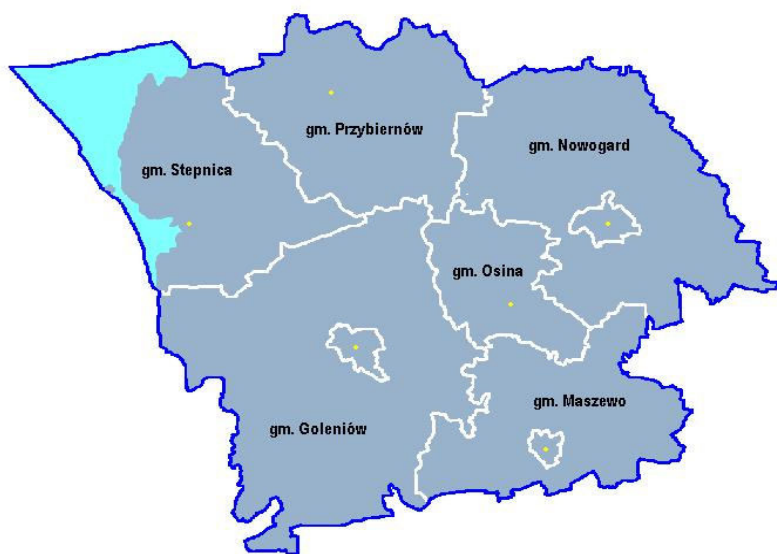
W skład obszaru objętego Lokalną Strategią Rozwoju Stowarzyszenia Szanse Bezdroży Gmin Powiatu Goleniowskiego wchodzi następujące gminy (wymieniono w kolejności alfabetycznej): Gmina Goleniów, Gmina Maszewo, Gmina Nowogard, Gmina Osina, Gmina Przybiernów i Gmina Stepnica. Wszystkie wymienione Gminy są członkami LGD Stowarzyszenie Szanse Bezdroży Gmin Powiatu Goleniowskiego i nie są członkami innych LGD ani podmiotami, które zobowiązały się do współpracy w zakresie realizacji LSR z innymi LGD.

II.2. Uwarunkowania przestrzenne (mapa), geograficzne, przyrodnicze, historyczne, kulturowe

Powiat Goleniowski w granicach, którego leży obszar LGD Stowarzyszenie Szanse Bezdroży Gmin Powiatu Goleniowskiego położony jest w zachodniej części województwa zachodniopomorskiego i obejmuje sześć gmin: Goleniów, Maszewo, Nowogard, Osinę, Przybiernów i Stepnicę. Obszar objęty projektem graniczy:

- od wschodu - z terenami gmin Dobra Nowogardzka, Chociwel, Radowo Małe, Resko, Płoty,
- od północy - z gminami Golczewo oraz Wolin,
- od południa - z gminami Kobyłanka, Stargard Szczeciński oraz Stara Dąbrowa
- od zachodu - przylega do obszaru administracyjnego miasta Szczecina oraz wód Zalewu Szczecińskiego.

Mapa 1. Obszar LGD- Stowarzyszenie Szanse Bezdroży Gmin Powiatu Goleniowskiego



LGD obejmuje swoim działaniem powierzchnię 1604 km², która jest zamieszkała przez 79349 osób. Według stanu na 31 grudnia 2006 roku (www.stat.gov.pl) w samym mieście Goleniów mieszkało 22461 osób, czyli bezpośrednio w zakresie oddziaływania LGD znajdowało się 56888 mieszkańców co stanowi 71,69% ogółu.

Tabela nr 3 - Podstawowe dane gmin obszaru LGD na dzień 31.12.2006r.


L. p.	Gmina	Powierzchnia [km ²]	Typ Gminy	Ludność *	Ilość sołectw
1.	Goleniów	431	miejsko-wiejska	33289	32
2.	Maszewo	210	miejsko-wiejska	8364	24
3.	Nowogard	339	miejsko-wiejska	24670	33
4.	Osina	102	wiejska	2923	10
5.	Przybiernów	229	wiejska	5333	15
6.	Stepnica	293	wiejska	4770	16
RAZEM		1604		78918	130

* osoby zameldowane na pobyt stały

Źródło: www.stat.gov.pl

Miastem powiatowym jest Goleniów, oddalony 35 km od Szczecina i 220 km od Berlina. Przez teren LGD przebiegają dwa główne szlaki komunikacji drogowej (droga krajowa nr 3 Szczecin-Świnoujście i nr 6 Szczecin-Gdańsk) oraz komunikacji kolejowej Szczecin-Świnoujście i Szczecin-Kołobrzeg. W Głowicach, w odległości 7 km od Goleniowa znajduje się Międzynarodowy Port Lotniczy Szczecin-Goleniów, który oferuje stałe połączenia zarówno krajowe jak i zagraniczne. Opisywany teren jest położony niedaleko przejścia granicznego z Niemcami. Odległość do przejścia w Kołbaskowie stanowi około 50 km.

Geograficznie obszar LGD leży w obrębie Niziny Szczecińskiej i obejmuje tereny Równiny Goleniowskiej, którą przecina rzeka Ina, Równiny Nowogardzkiej oraz zachodnią część Doliny Dolnej Odry. Teren ten obejmuje rozległe piaszczyste obniżenie wznoszące się stopniowo od 0,5 m do 25 m n. p.m. Znaczną część rozległej Równiny Goleniowskiej położonej na wschodnim brzegu Jeziora Dąbskiego i Zalewu Szczecińskiego zajmują podmokłe torfowiska, bagna oraz piaszczyste wydmy sięgające 15 - 25 m. W zachodniej części, wyniesienia nad akwenami kompleksu Odra – jezioro Dąbie – Zalew Szczeciński są niewielkie, dlatego istotną rolę odgrywa system sztucznych obwałowań. Brzegi Zalewu Szczecińskiego i Róztoki Odrzańskiej są podmokłe i trudno dostępne. Brzegi piaszczyste znajdują się w kilku miejscach, w rejonie miejscowości Czarnocin, Kopice, Stepnica i Gąsierzyno (gmina Stepnica). Elementami zróżnicowanego krajobrazu LGD, są również liczne jeziora i dwie wyspy: Chełmianek - położona w



południowo - zachodniej części Zalewu oraz wyspa Wichowska Kępa - położona w pobliżu Zatoki Rokitka.

Przeciętne wysokości wyniesień kształtują się w przedziale 30 – 50 m n.p.m. W południowo - wschodniej części gminy Osina znajdują się wypiętrzenia, przekraczające 75 m n.p.m., z których najwyższe znajdują się w okolicy miejscowości Węgorzyce. Przez środkową część tej gminy przebiega zagłębienie dolinowe, będące pozostałością po kanale odprowadzającym wody sprzed czoła lodowca, częściowo pokrywa się z nim koryto rzeki Pileszy.

Dużą część obszaru LGD porastają niemal dziewicze lasy Puszczy Goleniowskiej zajmującej większość powierzchni gmin Przybiernów, Stepnica i Goleniów. W pozostałej części opisywany teren znajduje się na obszarach zaliczanych do mezoregionu Dolina Dolnej Odry oraz Równiny Nowogardzkiej. Dla Doliny Dolnej Odry charakterystyczne są nisko położone tereny podmokłe. Natomiast Równinę Nowogardzką charakteryzuje stosunkowo słabe zalesienie oraz liczne pofałdowania i niewielkie wzgórza, z których najwyższe osiągają 80 m n. p.m. W większości są to obszary wykorzystywane rolniczo.

W rejonie miejscowości Kikorze (Gmina Osina) przebiega 15 południk geograficzny długości wschodniej.

Klimat

Większa część opisywanego obszaru LGD znajduje się pod wpływem łagodnego klimatu, dla którego charakterystyczne są duża liczba dni słonecznych i ciepłych oraz rzadkie okresy mrozu. Na całym obszarze daje się odczuć wpływ morza oraz Zalewu Szczecińskiego, który działa ocieplająco zimą i oziębiająco latem. Oto szczegółowe parametry klimatyczne opisywanego obszaru: Średnia temperatura roczna w przedziale 7 – 9,5°C, średnia temperatura okresu letniego w przedziale 14 – 15,6 °C, długość okresu wegetacyjnego – 210 – 220 dni, duża ilość dni z odwilżą w zimie (ponad 45 dni), duża częstotliwość dni wietrznych, średnio 49 dni w roku, duża liczba dni pogodnych, od 35 do 40 dni w roku, suma opadów atmosferycznych w roku zawiera się w przedziale 475 – 625 mm, suma opadów atmosferycznych w lecie zawiera się w przedziale 160 – 190 mm. Ten łagodny klimat sprzyja występowaniu wielu gatunków roślin oraz występowaniu lasów liściastych. Warunki klimatyczne są znakomite dla uprawy roślin. Niestety warunki glebowe oraz stosunkowo niewielkie ilości opadów, a szczególnie ich nierównomierność, stanowią pewną przeszkodę dla działalności rolniczej. Warunki klimatyczne są na bieżąco monitorowane przez znajdujący się w Przybiernowie posterunek meteorologiczny.

Gleby


Na opisywanym obszarze występują gleby słabe i bardzo słabe. Głównie IV (58,6%) i V (28,2%) klasy bonitacyjnej. Jakość gleb zmienia się w układzie południkowym, na południu zdarzają się gleby III klasy (6,4%) – głównie na obszarze Gminy Maszewo. Natomiast im dalej na północ, tym częściej zdarzają się gleby klasy V (28,2%) i VI (6,8%).

Bogactwa naturalne


Na obszarze LGD występują różnorodne surowce naturalne, głównie złoża piasków i piasków ze żwirem. Jedne z większych, położone w miejscowości Krzywice (gmina Osina) szacuje się na 459 tys. ton. W kilku miejscach występują margle i wapienie. W okolicy miejscowości Czarnogłowy i Świątoszewo (gmina Przybiernów) były one wydobywane już od połowy XVIII w. Ponadto występują: niewielkie złoża ropy naftowej i gazu ziemnego, wapienie, kruszywa naturalne, torfy, kredy jeziorne, wody zmineralizowane.

Uwarunkowania hydrologiczne

(Źródło: informacje ze stron internetowych gmin i Powiatu Goleniowskiego)



Gminy Goleniów, Maszewo, Nowogard, Osina, Przybiernów i Stepnica położone są w zlewni Odry oraz Przymorza. Na system hydrologiczny omawianego obszaru składają się zarówno naturalne, jak i sztuczne ciek i zbiorniki wodne. Wody powierzchniowe zajmują na terenie LGD 10 944 ha, z czego zdecydowana większość to wody wewnętrzne morskie (9 712 ha) znajdującego się tutaj Zalewu Szczecińskiego. Pozostała część wód powierzchniowych stanowią wody płynące (832 ha) i wody stojące (400 ha). Rzeki: Ina, o całkowitej długości 129,1 km, wraz ze swymi dopływami Wiselką, Małką, Krepą i Wiśniówką, Gowienica - całkowita długość rzeki wynosi 47,9 km. Łączy się z Roztoką Odrzańską w miejscowości Stepnica. Pozostałe rzeki to Rega, Sokola, Kania, Sępólna, Sępólnica, Dobra, Łosońnica, Gardomianka, Giełdnica (Biały Potok), Dobrzyca, Grzybica, Wołczenica, Gardzianka, Pilesza, Leśnica, Stepnica. Zalew Szczeciński stanowi największy akwen na terenie LGD. Wody tego zbiornika są słone przy czym zasolenie nie jest wysokie (maksymalnie 0,5‰-2,0‰). Największym problemem związanym z Zalewem jest amplituda wahań lustra wody, która w zależności od spiętrzenia wód w Bałtyku może dochodzić do 2 m. Cały zbiornik zajmuje powierzchnię 687 km² i składa się z dwóch wyraźnie odmiennych części, z których jedna leży po stronie Niemiec. Do gminy Stepnica należy jego część o powierzchni 9990 ha.



Wody Zalewu Szczecińskiego i Roztoki Odrzańskiej, jako część estuarium Odry poprzez Świnę i Dziwnę mają kontakt z Zatoką Pomorską. W wielu miejscach, na terenie gminy Stepnica, brzegi umocnione są wałami uniemożliwiającymi zalewanie torfowisk.



Przez Zalew Szczeciński przebiega tor wodny, który musi być regularnie pogłębiany, część wydobywanego refulatu składowana jest na polderach w rejonie rzeki Krępy.

Jeziora

Jeziro Nowogardzkie – pow. 112 ha, Jeziro Przybiernowskie, pow. 88,9 ha, Jeziro Lechickie – pow. 66 ha, Jeziro Kościuszki, pow. 48 ha, Jeziro Budzieszowce – pow. 16 ha, Jeziro Długie – pow. 13,5 ha, Jeziora Maszewskie – pow. 12,5 ha, Jeziro parkowe w Mostach, otoczone starodrzewem – pow. 10,0 ha, Jeziro Darż – pow. 9 ha, Jeziro Niewiadowskie (Czerńsko) – pow. 6,5 ha, Jeziro Zielonczyn - pow. 3,8 ha, Jeziro Dołgie - pow. 1,7 ha, Jeziro Trzęsacz - pow. 1,2 ha, Jeziro Czarne (Czarcie)- pow. 2,6 ha, Jeziro Lewino- pow. 3,2 ha, Jeziro Karsk, Jeziro Orzechowskie oraz Jeziro Dąbie, do którego opisywany obszar przylega w swej południowo zachodniej części. Znaczna część terenów w tamtym rejonie znajduje się w obniżeniach depresyjnych wymagając obwałowania oraz melioracji. W okolicach miejscowości Czarnogłowy znajdują się trzy sztuczne jeziora powstałe na skutek zalania wyrobisk dawnych kopalni wapienia. Największe z nich ma powierzchnię 44 ha i dzięki wysokiej przejrzystości wody, stanowi dużą atrakcję turystyczną. Oprócz wymienionych powyżej jezior na opisywanym obszarze znajdują się śródleśne i śródpolne oczka wodne oraz stawy rybne. Ponadto na obszarze LGD znajdują się zbiorniki będące pozostałością po wydobywaniu osadów torfowych.

Na opisywanym obszarze, szczególnie w jego zachodniej części występują liczne rowy melioracyjne oraz kanały. Największe z nich dochodzą do kilkumetrowej szerokości.

Na obszarze LGD występują liczne tereny wodonośne, z których najważniejszym jest podziemne złożo wodonośne Goleniów – Stargard Szczeciński zalegające na południowy wschód od miejscowości Żółwia Błoc. Zgodnie z III Raportem o Stanie Gminy Goleniów zasadniczym poziomem użytkowym jest między morenowa warstwa wodonośna, zalegająca poniżej górnego poziomu glin, na głębokości 30-40 m poniżej poziomu terenu. Wydajność tej warstwy w rejonie Goleniowa jest znaczna (60-100 m³/h), maleje w rejonie Budna, Mostów i Stawna (do 60-80 m³/h).

Flora

Położenie geograficzne oraz wpływ klimatu morskiego sprawia, że na terenie objętym programem występuje wiele gatunków roślin, również pochodzenia atlantyckiego, które tutaj kończą swój zasięg. Szata roślinna charakteryzuje się dużą złożonością. Łącznie na opisywanym terenie odnotowano ponad 720 gatunków roślin



naczyniowych oraz co najmniej 50 gatunków mszaków. Ponadto na opisywanym obszarze występuje co najmniej 30 gatunków chronionych, 16 gatunków zagrożonych wyginięciem i 30 gatunków rzadko spotykanych. Na szatę roślinną opisywanego obszaru składa się roślinność wodna, źródliskowa i szuwarowa, roślinność torfowiskowa, roślinność muraw suchych i zarośli śródłąkowych oraz roślinność leśna. Pośród lasów wyróżnia się lasy torfowiskowe, łęgi, grądy, buczyny oraz bory mieszane.

Podstawowe formacje roślinne na omawianym terenie stanowią lasy. Zajmują one 59385,5 ha, czyli 36,75 % (wskaźnik lesistości) całości terenu LGD (www.stst.gov.pl - stan na 31-12-2006r.) i jest o ponad 8 punktów procentowych wyższy niż średnio w Polsce -28,6%. Lasami zarządzają; Nadleśnictwo Goleniów, Nadleśnictwo Kliniska, Nadleśnictwo Rokita i Nadleśnictwo Nowogard. Podstawowym kompleksem leśnym jest Puszcza Goleniowska




zajmująca łącznie prawie 63.000 ha. W wyniku prowadzonej planowej gospodarki leśnej 80% drzewostanu Puszczy Goleniowskiej stanowią drzewa iglaste, z czego 77% sosna i 3% świerk. Pozostałe 20% stanowią drzewa liściaste, szczególnie dużo jest buków i olszy czarnej, będącej podstawowym gatunkiem w środowisku bagiennym. Pozostałe gatunki drzew to brzoza, dąb, jesion, jawor, wiąz, klon, wierzba i topola. W całej Puszczy Goleniowskiej przeważa bór sosnowy pochodzący głównie z zadrzewień. Występują w nim wrzosy, jagody brusznice i czernice, zioła, paprocie i wiele gatunków grzybów. Na obszarach torfowisk pojawiają się kompleksy boru bagiennego. Obok sosny masowo występuje w nim brzoza bagienna omszona oraz bogaty świat roślin bagiennych i krzewów, z dominującym bagnem zwyczajnym oraz borówką bagienną i wrzoścem. Natomiast na siedliskach żyzniejszych występują bory mieszane sosnowo-dębowe z bardzo bogatym runem. Oprócz już wymienionych wcześniej roślin i krzewów, występują tu również: paproć orlica, wiciokrzew pomorski, bluszcz oraz różne odmiany krzewów wysokich: czeremchy, kaliny, jałowca. Kolejnymi gatunkami drzew występującymi na opisywanym obszarze są olchy i brzozy. Brzoza występuje w siedliskach położonych wyżej, gdzie jej występowanie ma najczęściej

charakter domieszkowy lub na terenach podmokłych, gdzie często jest gatunkiem dominującym.



Las olszowy, to najczęściej rosnące na wysepkach pełnych bogatej flory drzewa czarnej olchy obrosłe mchami, spowite pnączami chmielu, bluszczu, wiciokrzewu pomorskiego, zarośnięte roślinnością szuwarową i bagienną z kępami turzycy, sitowia, różnych odmian paproci, skrzypu i trzcin. Na terenach okresowo zalewanych rosną lasy łąkowe, których drzewostan tworzą głównie olchy, jesiony i różne gatunki wierzby. W wielu miejscach występują także zadrzewienia zlokalizowane w zespołach parkowych. Są to: Na terenie gminy Goleniów: Park w Mostach, pozostałość po parku w Bolesławicach, park w Rurzycy. Na terenie Gminy Nowogard: Kompleks parkowy Osowo – Bieniczki. Na terenie gminy Osina: park dworski we wsi Kikorze, założony w XIX w. w stylu angielskim, park dworski w miejscowości Osina, powierzchnia 11 ha, założony w XVIII w. jako park krajobrazowy, park dworski w miejscowości Węgorzyce, założony w XVIII w. jako park krajobrazowy, park dworski w miejscowości Bodzęcin. Na terenie gminy Przybiernów: Leszczno – park wraz z ruiną dworu, Rzystnowo – pozostałość po zespole parkowym, Brzozowo - pozostałość po zespole parkowym, Rokita – zadbany park leśny, Włodzisław – park , park w Buku, park w Machowicy, Budziszewice – park dworski, Łóżnica – park zlokalizowany obok zrujnowanego pałacu. Na terenie gminy Stepnica w kilku miejscach występuje starodrzew parkowy i cmentarny. W miejscowości Czarnocin znajduje się jedyny na terenie gminy park wiejski. W parku tym znajduje się wyjątkowy dąb szypułkowy o obwodzie 460 cm.



Obok parków, na terenie objętym programem LGD znajduje się wiele alei i szpalerów drzew. Ponadto na opisywanym terenie znajduje się wiele cmentarzy, często wpisanych do rejestru zabytków, w których występują interesujące zespoły starodrzewu.

Do najbardziej interesujących gatunków flory występujących na opisywanym terenie należą: dzikie storczyki, wiciokrzew pomorski, arcydzięgiel nadbrzeżny, sitowiec nadmorski wilczomleczeń błotny, kruszyna pospolita oraz wiele innych interesujących gatunków. Ponadto, w kilku miejscach (między innymi na wysokości Kopic i Czarnocina w gminie Stepnica) występują kompleksy wydm szarych, porośniętych murawami szczotliczy siwej i turzycy piaskowej oraz chrobotka i kocanki piaskowej. Dodatkowo, w okolicach Kopic występują skupienia kosodrzewiny.

Fauna

Obszar Gmin LGD posiada wiele obszarów cennych ze względu na występowanie różnorodnych gatunków fauny bytujących na łąkach, mokradłach i w lasach. Obserwuje się tam niezwykłą różnorodność faunistyczną. Do szczególnie bogatych obszarów LGD zaliczyć trzeba tereny położone nad jeziorem Dąbie, rzeką Odrą i Zalewem Szczecińskim. Stwierdzono tu występowanie wielu gatunków ptaków, z czego ponad 70 % to gatunki uznawane za rzadkie lub zagrożone wyginięciem. Występują tu kormorany, które na terenie gminy mają największe na Pomorzu Zachodnim noclegowisko (spotyka się tu nawet do 2,5 tys. sztuk), bąki, orły bieliki, błotniaki zbożowe, kropiatki, myszołowy, krogulce, jastrzębie, sowy błotne, wążki. Stwierdzono także występowanie takich gatunków ptaków jak; derkacz, błotniak łąkowy, kulik wielki, wążka, wodniczka, ohar, ostrygojad, sieweczka obrożna, kania czarna i ruda, rybołów, bocian czarny, żuraw, brodziec samotny, zimorodek oraz pliszka górską. Na terenach nadodrzańskich i nadzalewowych stwierdzono ogółem występowanie ponad 143 gatunków ptaków.

Obszar LGD jest również interesujący ze względu na występowanie ssaków, w tym dużych jak łosć czy jeleń europejski. Często spotykane są tu lisy, kuny leśne, tchórz, jeź, gronostaj, łasica i norka amerykańska. Osobliwością jest, odnotowywane przez zoologów, pojawianie się na tym terenie wilka. Tereny podmokłe są miejscem występowania wielu płazów i gadów. Szczególny pod tym względem jest obręb wsi Święta i Bolesławice, gdzie odnotowano występowanie tak rzadkich i chronionych gatunków jak traszka zwyczajna i grzebieniasta oraz grzebiuszka ziemna i kumak nizinny.

Kolejny interesujący z zoologicznego punktu widzenia obszar to lasy i podmokłe łąki położone na północ od rzeki Iny. Występuje tu 26 gatunków uznanych za rzadkie i zagrożone wyginięciem. Są tu miejsca lęgowe orła bielika, ohara, kropiatki, sowy błotnej, wążki oraz bociana białego. Występują ssaki, jak kuna leśna i domowa, tchórz, gronostaj, bóbr europejski, łosć oraz inne zwierzęta kopytne: dzik, sarna, jeleń. Również na tym obszarze pojawia się wilk. Na północ od Iny pojawiają się także gady; żmija zygzakowata i zaskroniec oraz płazy, z których najpowszechniej występują żaby zielone i brunatne oraz ropuchy szare i zielone. Występują tu także ssaki wodne, np. wydry. Bardzo bogata faunistycznie jest także północna część opisywanego obszaru. Występują tam między innymi: ślimak winniczek, 22 gatunki chrząszczy, 18 gatunków motyli, 19 gatunków ważek oraz 4 gatunki skorupiaków, minog strumieniowy, 19 gatunków ryb, 13 gatunków płazów, 6 gatunków gadów, 32 gatunki ssaków, z czego 24 objęte ochroną oraz 154 gatunki ptaków, z czego 13 gatunków wpisanych do Czerwonej Księgi Zwierząt.

Przyroda nieożywiona

Na opisywanym terenie występują rozmaite formy przyrody nieożywionej: równina falista moreny dennej, pradolina polodowcowa, ozy oraz wydmy a także głązy i głązowiska. Inwentaryzacje przyrodnicza partnerskich gmin opisują dwanaście największych z nich. Występują tu głównie głązy narzutowe o niezbyt dużych rozmiarach. Tradycyjnie wykorzystywane są jako kamienie pamiątkowe w parkach, np. Żdzary, Łozienica, Podańsko czy Stawno (gmina Goleniów). Interesującym obiektem jest, położony w gminie Przybiernów Głaz Flemingów – głąz narzutowy o obwodzie 14,1 m oraz wysokości 2,1 m ponad poziomem gruntu. Jest on usytuowany ok. 1,2 km na południe od wsi Rokita

Obszary i obiekty przyrodnicze objęte ochroną

Obszary najcenniejsze wydzielono i poddano ochronie z uwagi na rzadkość występujących tu gatunków fauny i flory:

- Zespół Przyrodniczo – Krajobrazowy „Bór Bagienny”, (gmina Przybiernów)
- Zespół Przyrodniczo - Krajobrazowy „Meandrowa dolina Iny”, (gmina Goleniów)
- Zespół Przyrodniczo - Krajobrazowy „Ujście Iny”, (gmina Goleniów)
- Zespół Przyrodniczo-Krajobrazowy "Przybiernowskie Cisy" (gmina Przybiernów)
- Zespół Przyrodniczo-Krajobrazowy "Sarni Las" (gmina Nowogard)
- Rezerwat przyrody "Czarnocin" (gmina Stepnica)
- Rezerwat przyrody "Białodrzew Kopicki" (gmina Stepnica)
- Rezerwat przyrody "Krzywicki Mszar" (gmina Osina)
- Rezerwat przyrody "Wrzosiec" (gmina Osina)
- Rezerwat przyrody "Uroczysko Święta" (gmina Goleniów)
- Rezerwat przyrody "Wilcze Uroczysko" (gmina Goleniów i Stepnica)
- Rezerwat przyrody "Cisy Rokickie" (gmina Przybiernów)
- Rezerwat faunistyczno-torfowiskowy „Olszanka” (gminy Goleniów i Stepnica)
- Rezerwat przyrody florystyczny „Białodrzew Kopicki”, (gmina Stepnica)

Wykaz pomników przyrody obejmuje 89 pozycji. Wśród nich na uwagę zasługują na terenie gminy:

- Stepnica, dwa dęby szypułkowe o obwodach 353 cm i 460 cm, rosnące odpowiednio: w miejscowości Stepnica oraz na terenie Leśnictwa Żarnówko,
- Przybiernów, dwie sosny pospolita rosnąca na terenie Nadleśnictwa Goleniów oraz głąz narzutowy „Flemingów”.
- Nowogard, dwa największe na Pomorzu 700-letnie cisy rosnące w centrum

Nowogardu.

- Koło miejscowości Olszyca (gmina Nowogard) znajduje się najgrubszy buk w Polsce o obwodzie 7,5 m

Strefy ochronne

Na terenie gminy Przybiernów ustanowionych zostało także siedemnaście stref ochronnych, między innymi w celu ochrony takich gatunków jak dla orzeł bielik, orlik krzykliwy, bocian czarny, kania ruda czy rybołów.

Obszary Natury 2000

1. Łąki Skoszewskie (nr PLB 320007),
2. Ostoja Goleniowska (nr PLH 320013),
3. Dolina Dolnej Odry (nr PLB 320003),
4. Zalew Szczeciński (nr PLB 320009).

Zanieczyszczenie środowiska

Jednym z najważniejszych elementów przyrodniczych obszaru gmin, zamieszkiwanych przez badane społeczności są wody. Ich ochrona ma zasadnicze znaczenie po pierwsze ze względu na walory przyrodnicze i turystyczne, a po drugie ze względu na fakt, że zasoby wody pitnej w regionie są niewielkie, natomiast jakość i czystość wód powierzchniowych wciąż nie jest dostatecznie wysoka, mimo wielu działań, przede wszystkim inwestycyjnych, zmierzających ku poprawie sytuacji. Zalew Szczeciński jest zbiornikiem silnie zeutrofizowanym – czego przejawem są częste tzw. zakwity glonów. Jakość jego wód ulega znaczącemu wpływowi zanieczyszczeń wnoszonych przez Odrę. Dla poprawy jakości wody w Zalewie niewątpliwie duże znaczenie będzie miało przeprowadzenie inwestycji objętych programem poprawy jakości wody w Szczecinie, w zakres którego wchodzi budowa oczyszczalni ścieków dla aglomeracji szczecińskiej. Jednocześnie ważnymi przedsięwzięciami są inwestycje zmierzające do pełnego skanalizowaniu obszarów wiejskich w regionie, w tym na opisywanym obszarze partnerskich gmin. Ilość wybudowanych oczyszczalni ścieków (o odpowiedniej przepustowości i parametrach) jest wystarczająca, natomiast nadal znaczna część ludności na terenach wiejskich nie została zaopatrzona w infrastrukturę kanalizacyjną, która pozwoliłaby na odprowadzanie ścieków.

Na stan wód powierzchniowych wpływa również ładunek substancji biogenych, wprowadzanych z wodami deszczowymi, spływającymi z pól. Obserwowana w ostatnich latach zmiana praktyk rolniczych – kontrolowane, mniej intensywne nawożenie i jednocześnie ograniczenie działalności rolniczej (mimo negatywnych skutków ekonomicznych, szczególnie widocznych w miejscowościach po byłych PGR), przyniosły korzystny efekt dla jakości wód powierzchniowych. Ich stan jest na bieżąco monitorowany przez Wojewódzki Inspektorat Ochrony Środowiska.

Z ochroną gruntu wiąże się kolejny problem, który jest priorytetowy tak w skali opisywanego obszaru, jak i województwa oraz kraju. Jest to problem zagospodarowania odpadów, komunalnych, niebezpiecznych i przemysłowych. W opisywanych gminach dominuje składowanie odpadów jako główny sposób postępowania z nimi, w niewielkim zakresie wprowadzona została selektywna zbiórka, pozwalająca na odzysk surowców wtórnych. Znaczącym problemem są tzw. dzikie wysypiska, powstające w sąsiedztwie siedzib ludzkich, stanowiące nie tylko element wpływający negatywnie na walory krajobrazowe ale będące realnym zagrożeniem dla środowiska przyrodniczego oraz dla ludzkiego zdrowia, z uwagi na możliwość skażenia wód gruntowych, będących głównym źródłem wody pitnej w regionie.

W zakresie ochrony powietrza, w skali regionu istotna jest lokalizacja Zakładów Chemicznych Police, które, mimo istotnych inwestycji redukujących emisję, stanowią główne, punktowe źródło zanieczyszczeń atmosfery. Pomimo, że zakłady te zlokalizowane spoza opisywanym obszarem, to ze względu na najczęstsze tu wiatry zachodnie, zanieczyszczenia przez nie emitowane są, szczególnie w zachodniej części obszaru LGD mocno odczuwane. Prowadzone w ostatnich latach na szeroką skalę modernizacje systemów grzewczych spowodowały korzystne dla stanu powietrza obniżenie tzw. niskiej emisji. Natomiast problemem, który się nasila są zanieczyszczenia komunikacyjne, związane przede wszystkim z ruchem samochodowym. Wyniki monitoringu środowiska, prowadzonego przez Wojewódzki Inspektorat Ochrony Środowiska wyraźnie wskazują na niekorzystny wzrost znaczenia tego źródła zanieczyszczeń.

Historia

Obszary, na których funkcjonuje LGD Stowarzyszenie szanse Bezdroży Gmin Powiatu Goleniowskiego, mają bogate i wciąż mało znane dzieje. Tereny te, pokryte gęstą Puszcą stanowiły obszar oddzielający najliczniejsze na Pomorzu słowiańskie plemiona Wolinian i Pырzyczan. Stosunkowo słabo zaludnione pozostawały aż do XIII wieku na uboczu

głównych szlaków historii Pomorza Zachodniego. Ale właśnie wiek XIII stanowi bardzo ważną cezurę czasową dla tego obszaru. Na Pomorzu powstawały nowe wsie i miasta lokowane na prawie magdeburskim lub lubeckim. Wiek XIII i XIV przyniósł także rozwój metod uprawy roli, co miało kolosalne znaczenie dla rozwoju tych ziem.

Miasta leżące na obszarze LGD uzyskiwały prawa miejskie w XIII (Goleniów, Maszewo) i na początku XIV wieku (Nowogard). Pozostałe tereny aż do wieku XII były terenami słabo zaludnionymi, gdzie ludność utrzymywała się z tradycyjnych form pozyskiwania żywności. W okresie tym wystąpił wzmożony ruch kolonizacyjny pochodzący z obszarów niemieckich. Przybywający osadnicy nie pochodzili z jednego rejonu. Przeciwnie, sąsiadujące ze sobą wsie składały się z osadników z Hesji, Nadrenii, czy Górnej Saksonii. Mieszkająca tu mniej liczna ludność słowiańska uległa w bardzo szybkim okresie germanizacji. Zmieniła się obyczajowość i kultura tego obszaru. Obszar LGD stał się ważnym spichlerzem Pomorza Zachodniego. Radykalnie zmienił się skład etniczny, sposób gospodarowania ziemią, rozwinął się handel morski, zbudowano wiele kościołów, usprawniono transport. Pomorze stało się atrakcyjnym obszarem, o który zabiegali wszyscy sąsiedzi, także zamorscy. Do zdominowania Pomorza Zachodniego dążyli zarówno Polacy, Duńczycy, jak i Niemcy. W późniejszych wiekach, poczynając od Reformacji, także Szwedzi. Pomorze Zachodnie w wyniku wojny trzydziestoletniej zostało kompletnie zrujnowane. Kolejne okresy charakteryzują się rywalizacją szwedzko-brandenburską. Także wojny napoleońskie nie ominęły omawianego terenu. W latach 1806-1810 ludność ponosiła znaczne obciążenie nałożone przez francuską armię. W XIX wieku rozwój miejscowości z obszaru LGD został ograniczony do funkcji obsługi przyległych obszarów wiejskich.

Miejscowości obszaru LGD zostały zdobyte przez Armię Radziecką w marcu 1945 roku. Miasta w regionie były wówczas wyludnione np. według pierwszego spisu z marca 1945 r. w Goleniowie było zaledwie 80 osób, w tym 30 Polaków – byłych robotników przymusowych.

Akcja osadnicza w tym rejonie przebiegała wolniej niż w innych regionach Pomorza Zachodniego. W czerwcu 1949 roku w Goleniowie mieszkało 5218 mieszkańców, z czego blisko 3600 osób stanowili repatrianci z byłych kresów wschodnich i z głębi ZSRR. Goleniów, podobnie jak cały powiat nowogardzki, objęty był przede wszystkim repatriacją, ale także osadnictwem z tzw. zagęszczonych obszarów województwa łódzkiego. Warto w tym miejscu zwrócić uwagę na sytuację ludności niemieckiej. Pierwsza ewakuacja miała miejsce na początku marca 1945r. Począwszy od kwietnia tego roku ludność niemiecka zaczęła wracać zza Odry do swoich dawnych domostw. Ponowne wysiedlenie ludności niemieckiej

miało miejsce w czerwcu i lipcu 1945 roku. Największą jednorazową akcją przeprowadzono w nocy z 23 na 24 czerwca 1945 roku. W ciągu jednego dnia wysiedlono tylko z powiatu nowogardzkiego ponad 20 tys. Niemców.


W okresie powojennym miasto Goleniów stopniowo uzyskiwało coraz wyższy status administracyjny. Najpierw w 1954 roku ustanowiono tu siedzibę nowego powiatu – goleniowskiego. W skład powiatu weszły dwa miasta (Goleniów oraz Maszewo) oraz 8 gromad z powiatu nowogardzkiego i 5 z powiatu kamieńskiego. Głównym kierunkiem rozwojowym powiatu stać się miało rozwijanie działalności przemysłowej na bazie istniejących zakładów oraz posiadanych surowców.

Od 1 stycznia 1973 roku Goleniów stał się siedzibą nowej, najpierw wiejskiej, a od 9 grudnia 1973 roku miejsko-wiejskiej gminy. W wyniku kolejnej reformy administracyjnej w 2000 roku Goleniów ponownie stał się siedzibą powiatu (po 25 letniej przerwie), a w jego skład weszły także gminy Osina, Maszewo, Nowogard, Przybiernów i Stepnica.

Kultura duchowa

Obszar LGD Stowarzyszenie Szanse Bezdroży Gmin Powiatu Goleniowskiego jest interesującym miejscem ze względu szczególnie na dziedzictwo kultury duchowej. Prowadzone na tym obszarze po 1945 roku osadnictwo zetknęło ze sobą ludzi o odmiennych tradycjach, kulturze pracy, mentalności, czy folklorze. Ta sytuacja nie jest zresztą wyjątkowa dla całego obszaru Pomorza Zachodniego, gdzie w sposób celowy rozpraszano osadników wywodzących się z tych samych wsi, czy nawet powiatów. Pomorze Zachodnie miało być bowiem swoistym tygłem tworzenia społeczeństwa nowego typu, silnie przywiązanego do ustroju socjalistycznego. Zabiegi te są zresztą dobrze znane i opisane, choć najczęściej przytaczana jest sytuacja Nowej Huty pod Krakowem, podczas gdy skala zjawiska na Pomorzu Zachodnim była daleko większa. Ta swoista sytuacja społeczno-kulturowa, ku zaskoczeniu ówczesnych władz, wywołała jednak zupełnie inne efekty. Zamiast izolacji jednostek i rodzin, wywołany został proces zmiany kulturowej, polegającej na integrowaniu różnych elementów regionalnych w otwarty i wciąż zmieniający się system kulturowy. Z tego, między innymi, powodu regionalna, zachodniopomorska kuchnia ma wszystkie najlepsze cechy innych regionów Polski. Podobnie działające tutaj zespoły folklorystyczne w dość ciekawy sposób łączą elementy folklorów regionalnych. Otwartość na wymianę wartości kulturowych jest więc w tym regionie chyba najbardziej wyrazistą cechą kulturową.

Z owej otwartości wynika też gotowość do kontaktów z byłymi, niemieckimi mieszkańcami tego rejonu. Co dwa lata organizowany jest Festiwal Hanzeatycki, który łączy mieszkańców wszystkich portów bałtyckich należących niegdyś do Hanzy. Organizowane są festyny i inne imprezy nastawione na współpracę w obrębie całego obszaru i dumnie prezentującego swe dokonania na zewnątrz. Ważną funkcję kulturalną pełnią Gminne Ośrodki Kultury, Biblioteki, świetlice wiejskie oraz szkoły, oferujące zróżnicowane formy aktywizacji kulturalnej i społecznej mieszkańców. Rozwijany jest również wolontariat i współpraca z organizacjami pozarządowymi. Goleniowski Dom Kultury uzyskał w 2004 roku tytuł Najlepszej Placówki Kultury w Polsce (kategoria Miejsko-Gminna) oraz Certyfikat Centrum Aktywności Lokalnej. Najaktywniej współtworzą kulturę regionalną obszaru LGD zespoły ludowe i folkowe, które tworzą repertuar o regionalnym charakterze, na który składają się oryginalne teksty, nawiązujące w swej treści do wszystkiego, co składa się na życie na terenie LGD. Jest to niezwykle ważne dla tych obszarów, na których mamy do czynienia ze specyficznym rodzajem tygla kulturowego, w którym mieszą się, zastane dziedzictwo kultury materialnej oraz synkretyczne kultury ludności osadniczej. Ten rodzaj aktywności kulturowej tworzy zręby nowej tożsamości lokalnej i regionalnej. Wzory te powinny być rozpowszechniane w ramach procesu rozwoju obszarów wiejskich, jako przykład tworzenia kapitału społecznego i kulturowego lokalnych społeczności.



Środowisko kulturowe

Na obszarach wiejskich LGD znajduje się liczny i zróżnicowany zbiór obiektów o wartości kulturowej, objęty ochroną konserwatorsko-archeologiczną, do którego należą: historyczne układy przestrzenne, obiekty wpisane do rejestru zabytków, obiekty ujęte w ewidencji konserwatorskiej, tereny objęte strefami ochrony archeologicznej.

Niestety od 1945 roku nie wytworzył się spójny obraz kulturowy. Zróżnicowane pochodzenie mieszkańców (30 % -byli mieszkańcy kresów wschodnich i 70 % pochodzący z terenów tzw. polski centralnej) i brak działań do 1989 roku wzmacniających wzajemne zaufanie, rzutują na dzisiejszą sytuację. Obserwowany w ostatnich latach wzrost aktywności mieszkańców jest związany z powolnym procesem budowy społeczeństwo obywatelskiego. Obserwuje się wiele drobnych inicjatyw kulturalnych np. organizacja festynów wiejskich czy imprez dla dzieci.

Różnorodność - to pojęcie oddaje najpełniej style w zwyczajach pielęgowanych okazjonalnie przez społeczności (związane z miejscem pochodzenia) w tym kuchni

regionalnej. Stąd brak jednoznacznych wskazań związanych z typową potrawą czy zwyczajem.

Strefy ochrony konserwatorskiej

Wśród 665 obiektów stanowiących dziedzictwo kulturowe obszaru LGD, znajdują się między innymi: zabytkowe obiekty jak maszewskie mury obronne i zespoły architektury, w tym również obiekty sakralne, zabytkowe parki i cmentarze, typy układów przestrzennych, założenia przestrzenne dworsko – parkowe. Szereg obiektów usytuowanych na terenach gmin partnerskich, posiada rangę zabytku i poddana jest prawnej ochronie. Jednak wiele obiektów o znaczeniu historycznym, nie zostało – jak dotąd, wprowadzonych do rejestru zabytków. Niemniej stanowią one o dziedzictwie kulturowym opisywanych obszarów, gdyż współtworzą podstawy rozwijającej się od lat tożsamości społecznej i kulturowej mieszkańców obszaru LGD. Oprócz obiektów wpisanych w rejestr zabytków oraz proponowanych do wpisu w rejestr zabytków, na terenach gmin LGD usytuowanych jest 579 obiektów chronionych, objętych ewidencją konserwatorską, wśród których znajdują się między innymi: domy mieszkalne, budynki gospodarcze i inwentarzowe, obiekty sakralne, pałace, dworki, parki, cmentarze różnych wyznań, trafostacje. Są to najczęściej obiekty murowane, szachulcowe lub szachulcowo-murowane, powstałe w okresie od II połowy XIX w. do I połowy XX w.

Strefy ochrony archeologicznej

Na obszarze gmin partnerstwa LGD występują 374 stanowiska archeologiczne. Wśród wszystkich stanowisk archeologicznych kilka ma szczególnie duże znaczenie: cmentarzysko kultury łużyckiej w rejonie Bodzęcina; cmentarzysko ze skarbem w Krzywicy (okres rzymski); cmentarzysko kurhanowe w Osinie z epoki późnego brązu oraz wczesnego średniowiecza; w terenie rozpoznano ponad 20 kopców ziemnych – cmentarzysko to należy do największych pól kurhanowych zachowanych na Pomorzu Zachodnim, wczesnośredniowieczne grodzisko w Krzywicach.

II.3. Ocena społeczno-gospodarcza obszaru, w tym potencjału demograficznego i gospodarczego obszaru oraz poziomu aktywności społecznej

Tabela nr 4. Podstawowe dane dotyczące ludności obszaru LGD

Wyszczególnienie	Powierzchnia w km ²	Ludność				Kobiety na 100 mężczyzn
		ogółem	mężczyźni	kobiety	na 1 km ²	
Województwo Zachodniopomorskie	22892	1692838	822989	869849	74	105,7
Powiat Goleniowski	1616	79349	39022	40327	49	103,3
Gmina Goleniów w tym miasto	443	33289	16203	17086	75	105,5
	12	22461	10793	11668	1872	108,1
Gmina Goleniów, obszary wiejskie	431	10828	5410	5418	25	100,2
Gmina Maszewo	210	8364	4155	4209	40	101,3
Gmina Nowogard	339	24670	12159	12511	73	102,9
Gmina Osina	102	2923	1433	1490	29	104,0
Gmina Przybiernów	229	5333	2672	2661	23	99,6
Gmina Stepnica	293	4770	2400	2370	16	98,8
LGD	1604	56888	28229	28659	36	101,5

Zródło: www.stat.gov.pl stan na 31XII 2006r.

Obszar LGD Stowarzyszenie Szanse Bezdroży Gmin Powiatu Goleniowskiego zamieszkiwany jest przez 79349 osób, z czego 22461 mieszka w Goleniowie (mieście nie objętym działaniami LGD). Średnia gęstość zaludnienia tego obszaru stosunkowo niska wynosząc 36 os/km² w porównaniu do średniej dla obszarów województwa. Pośród sześciu gmin najmniejsze zagęszczenie ludności odnotowuje się w gminie Stepnica, gdzie średnio na 1 km² zamieszkuje 16 osób. Jest to zrozumiałe biorąc pod uwagę wysoki wskaźnik lesistości oraz duży udział łąk i terenów podmokłych w ogólnej powierzchni gminy.

Dodatkowe światło na strukturę demograficzną według płci ludności zamieszkującej omawiane obszary rzuca analiza wiekowa mieszkańców w podziale na ekonomiczne kategorie wieku. Z danych przedstawionych w tabeli 5 wynika, że na terenie LGD istnieje bardzo charakterystyczna dla większości populacji nadwyżka chłopców nad dziewczętami w przedprodukcyjnej kategorii wiekowej. Współczynniki feminizacji kształtuje się tu na

poziomie 97,1 kobiet na 100 mężczyzn. Udział ludności w wieku przedprodukcyjnym wynoszący 22,08 % tj. o 2% więcej niż w Polsce nastraja pozytywnie. Widoczną nadreprezentację mężczyzn w wieku produkcyjnym (90,0 kobiet na 100 mężczyzn) należy uznać za korzystną. Jest to szczególnie ważne, jeśli weźmiemy pod uwagę, że kategoria wieku produkcyjnego dla kobiet jest o pięć lat krótsza niż dla mężczyzn.

Tabela nr 5. Ludność obszarów wiejskich Stowarzyszenia Szanse Bezdroży Gmin Powiatu Goleniowskiego wg ekonomicznych kategorii wieku

Wyszczególnienie	Ogółem	W wieku						Ludność w wieku nieprodukcyjnym na 100 osób w wieku produkcyjnym
		przedprodukcyjny		produkcyjnym		poprodukcyjnym		
		razem	w tym kobiety	razem	w tym kobiety	razem	w tym kobiety	
Województwo Zachodniopomorskie	1692838	337451	164399	1113868	540577	241519	164873	52,0
Powiat Goleniowski	79349	17428	8591	51669	24793	9821	6759	52,7
Gmina Goleniów w tym miasto	33289	7025	3488	22063	10757	4141	2830	50,6
	22461	4348	2147	15000	7429	3051	2078	49,3
Gmina Goleniów, obszary wiejskie	10828	2677	1341	7063	3328	1090	752	53,3
Gmina Maszewo	8364	2110	1061	5175	2422	1052	715	61,1
Gmina Nowogard	24670	5387	2600	16189	7786	2942	2057	51,4
Gmina Osina	2923	715	369	1824	865	354	238	58,6
Gmina Przybiernów	5333	1157	584	3307	1511	725	496	56,9
Gmina Stepnica	4770	1034	489	3111	1452	607	423	52,7
LGD	56888	13080	6444	36669	17364	6770	4681	55,7

Źródło: 31XII 2006r. www.stat.gov.pl

Interesujące dane prezentowane przez GUS (www.stat.gov.pl) na dzień 31 XII 2006r. dotyczą ruchów migracyjnych. Saldo migracji w 2006 roku wyniosło 209 osób (+). W tym na wsi przybyło 304 osoby, a w miastach ubyło 95 osób. Przy czym głównym źródłem pochodzenia ludności napływowej były miasta. W tym samym okresie łącznie tylko 5 powiatów zanotowały dodatnie saldo migracyjne w naszym województwie. Zjawisko to oraz stosunkowo wysokie dodatnie saldo migracyjne można tłumaczyć napływem mieszkańców Szczecina zainteresowanych atrakcyjnymi terenami pod budownictwo jednorodzinne w zachodniej części LGD. Ten trend charakterystyczny jest dla większości gmin sąsiadujących z dużymi miastami. W gminie Goleniów szczególnie widoczny jest w miejscowościach

położonych w bezpośredniej bliskości granic administracyjnych Szczecina, jak Czarna Łąka, Borzysławiec czy Lubczyna.

Zgodnie z danymi GUS (na 31 XII 2006r., www.stat.gov.pl) w 2006 roku na obszarze LGD zanotowano 803 urodzeń żywych, co oznacza, że współczynnik natężenia urodzeń wynosił 10,1 w odniesieniu do każdego tysiąca ludności. W tym samym czasie wartość tego współczynnika w województwie zachodniopomorskim wyniosła 9,7. Oznacza to, że urodzenia były na poziomie przeciętnym i nie odbiegały od poziomu na innych terenach województwa. Współczynnik dynamiki demograficznej na 100 mieszkańców na opisywanym obszarze kształtujący się na poziomie 1,6 pokazuje, iż roczna liczba urodzeń nie tylko kompensuje roczną liczbę zgonów, lecz także niewielką nadwyżkę, co – przynajmniej w krótkim okresie - zapewnia odnawialność pokoleń, a nawet niewielki wzrost liczebności populacji (dla województwa zachodniopomorskiego odpowiednio 0,4). Prezentowane przez GUS prognozy ilości ludności dla województwa zachodniopomorskiego do roku 2030 zakładają jej spadek o 0,71%. Na tym tle, prognozowany wzrost ludności o 2,23% na terenach LGD jest bardzo optymistyczny.

Analizę stanu bezrobocia na opisywanym terenie oparto na informacjach prezentowanych przez Wojewódzki Urząd pracy w Szczecinie (stan na październik 2008r. www.wup.pl)

Tabela nr 6. Stan bezrobocia na obszarze Powiatu Goleniowskiego obejmującego obszar LGD

Wyszczególnienie	Ogółem bezrobotni		Zamieszkali na wsi		Z prawem do zasiłku		Wskaźnik bezrobocia (%)
	razem	kobiety	razem	kobiety	ogółem	kobiety	
Gmina Goleniów	1306	811	477	293	347	238	5,9
Gmina Maszewo	541	335	300	200	95	56	10,3
Gmina Nowogard	1399	834	541	324	304	180	8,6
Gmina Osina	199	131	199	131	45	33	10,8
Gmina Przybiernów	262	168	262	168	39	19	7,8
Gmina Stepnica	228	153	228	153	35	20	7,3
Powiat Goleniowski	3935	2432	2007	1269	865	546	7,6

Udział bezrobotnych zarejestrowanych w Powiatowym Urzędzie Pracy w Goleniowie na dzień 30.10.2008 r. z prawem do zasiłku wynosił 21,98 % ogółu bezrobotnych. Najniższe bezrobocie występuje się w Gminie Goleniów – 5,9 %, najwyższe w Gminie Osina – 10,8.%. W okresie od października 2007r do października 2008r. bezrobocie w Powiecie

Goleniowskim zmalało o 283 osoby, tym samym wskaźnik bezrobocia czyli procentowy udział liczby bezrobotnych w liczbie ludności w wieku produkcyjnym spadł o 0,6%.

Najczęściej to poziom wykształcenia i przygotowania zawodowego determinuje szanse otrzymania pracy. Wśród bezrobotnych na 30 IX 2008r. przeważały grupy posiadające najniższe wykształcenie (podstawowe, gimnazjalne lub zasadnicze zawodowe) - 65,5 % ogółu bezrobotnych. Największy wpływ na poziom bezrobocia ma wiek. Wśród ogółu zarejestrowanych osób bezrobotnych prawie połowa nie przekroczyła 34 roku życia (48,67%), a zdecydowana większość (66,21%) bezrobotnych to osoby w tzw. wieku mobilnym, tj. do 44 lat.

Bliskość ośrodków miejskich oraz obecność Goleniowskiego Parku Przemysłowego zdecydowanie poprawia sytuację na rynku pracy LGD. Przejawia się to m. in. Spadkiem długotrwale bezrobotnych, których na koniec października 2008r. było 1976 osób tj o 747 osób mniej niż na koniec stycznia 2008r. (2723 osoby).

Dla rozwoju społeczności niezwykle istotne znaczenie ma poziom przedsiębiorczości ludności je tworzących. Ważnym wskaźnikiem jest tu liczba podmiotów gospodarczych, rejestrowanych przez osoby fizyczne na danym obszarze. Z danych GUS aktualnych na 31 grudnia 2006 r. wynika, iż na obszarze LGD, było ich w sumie aż 6466.

Kolejnym, ważnym dla rozwoju opisywanych obszarów elementem są podmioty gospodarki narodowej, których w 2006 roku odnotowano 7938 (GUS, 31XII2006r.). Zdecydowaną dominantę stanowią tu podmioty sektora prywatnego stanowiące 99,24% ogółu. Pośród nich najliczniejsze były osoby fizyczne prowadzące działalność gospodarczą, tych było 81,5% w odniesieniu do ogólnej liczby podmiotów gospodarki narodowej.

Duże znaczenie w gospodarce obszaru LGD odgrywa rolnictwo. Natomiast czołową gałęzią gospodarki jest przemysł drzewny i meblarski. Istnieje również bardzo dobrze rozwinięta infrastruktura techniczna. Wiele miejscowości jest podłączonych do nowoczesnych oczyszczalni ścieków. W celu zapewnienia właściwego rozwoju oraz zagospodarowania wolnych terenów, władze poszczególnych gmin stwarzają sprzyjające warunki dla rozwoju inwestycji. Oferują zwolnienia podatkowe, możliwość korzystnego zakupu gruntów i obiektów, infrastrukturę i zasoby wykwalifikowanej kadry. Preferowanymi kierunkami rozwoju gospodarczego i inwestycyjnego w regionie są: turystyka i rekreacja, przetwórstwo rolno-spożywcze, rolnictwo ekologiczne oraz usługi i przemysł nieuciążliwy dla środowiska naturalnego. Atrakcyjność gospodarczą obszaru LGD podnoszą tereny inwestycyjne (Goleniowski Park Przemysłowy ze Specjalną Strefą Ekonomiczną, będąca podstrefą Kostrzyńsko - Słubickiej Specjalnej Strefy Ekonomicznej).

Na terenie wszystkich gmin funkcjonuje kilkadziesiąt rozmaitych organizacji pozarządowych, ich ilość i różnorodność doskonale wpisuje się w proces budowy społeczeństwa obywatelskiego. Merytoryczna lokalizacja zadań wypełnianych przez te organizacje wskazuje na możliwość aktywizacji – za ich pośrednictwem - społeczności lokalnych w procesie realizacji zadań wynikających z programu „Leader+”.

Na terenie badanych gmin występuje **ok. 50 aktywnych organizacji pozarządowych** (w samej Gminie Goleniów jest zarejestrowanych 54 NGO), których aktywność lokalizuje się w następujących dziedzinach: wychowania, kultury, edukacji, odnowy wsi i aktywizacji mieszkańców, rozwoju poszczególnych miejscowości, sportu, rekreacji i zdrowia. Jednym z wielu przykładów jest działalność Stowarzyszenia Kreatywnych Osinaiaków SKO, które zrealizowało projekty w oparciu o dofinansowanie z Fundacji Wspomagania Wsi: „Ekologiczne trele morele” organizacja letniego wypoczynku dla dzieci i młodzieży z m. Przepółsko czy "EKO ECHO " w ramach "Pożytecznych ferii 2009" z miejscowości Węgorza. Kolejny przykład aktywności organizacji pozarządowych to pozyskiwanie przez Stowarzyszenie Maszewska Inicjatywa Gospodarcza środków w ramach PO KL. Kolejno: „@ktywny senior w Gminie Maszewo”, PO KL, Priorytet VII Promocja integracji społecznej, Działanie 7.3 Inicjatywy lokalne na rzecz aktywnej integracji, „Nowa wiedza - szerokie horyzonty”, oraz „Nasze dzieci i my”, PO KL, Priorytet IX Rozwój wykształcenia i kompetencji w regionach, Działanie 9.5 Oddolne inicjatywy edukacyjne na obszarach wiejskich. Mając powyższe na uwadze, z punktu widzenia założeń podejścia liderowskiego rozwój organizacji pozarządowych na terenie omawianych gmin powinien stanowić istotny składnik oddolnej aktywizacji społeczności lokalnej i wkomponowywać się w proces budowy społeczeństwa obywatelskiego. Istniejącą bazę organizacji pozarządowych należy traktować jako „odskocznnię” do ich ilościowej rozbudowy i jakościowej poprawy działania na rzecz społeczności lokalnej.

II.4. Specyfika obszaru

Podsumowując należy podkreślić, że obszar LGD Stowarzyszenia Szanse Bezdroży Gmin Powiatu Goleniowskiego jest naznaczony wpływami pomorskimi, brandenburskimi, szwedzkimi, pruskimi, wreszcie polskimi. Historia tej Ziemi to historia przeplatania się różnorodnych wpływów kulturowych, gospodarczych, społecznych i niestety – militarnych. Żadna z wielkich wojen europejskich nie ominęła bowiem tej Ziemi. Należy podkreślić, że jest to jeden z podstawowych elementów stanowiących o cechach specyficznych terytorium LGD.

Obszar objęty programem LSR posiada zasadniczo podobne warunki uprawy ziemi rozwoju rolnictwa. W równym stopniu okres transformacji systemowej, restrukturyzacji gospodarki rolnej i likwidacji PGR-ów dotyczy poszczególnych gmin wchodzących w skład partnerstwa. Potencjał rolniczy omawianego obszaru sprowadza się do następujących czynników:

- 1) niskiej jakości gruntów rolnych, co determinuje charakter upraw,
- 2) znaczącego udziału użytków zielonych w strukturze gruntów użytkowanych rolniczo,
- 3) wpływu na stan rolnictwa terenów zalesionych.

Znaczącym elementem czynnikiem warunkującym rozwój rolnictwa jest duże zalesienie, powierzchnia gruntów podmokłych i okresowo zalewanych. Na terenie obszaru objętego programem dominują małe i średnie gospodarstwa rolne użytkowane przez indywidualnych rolników, np. gospodarstwa do 5 ha na terenie gminy Stepnica stanowią 72,2% ogółu gospodarstw rolnych. Podobna struktura gospodarstw indywidualnych występuje na całym obszarze objętym programem realizacji Lokalnej Strategii Rozwoju. Jakość gleb, areał użytków zielonych obszarów jednoznacznie określają kierunki rozwoju gospodarstw rolniczych. W strategii rozwoju omawianego obszaru wskazano na możliwość rozwoju ekologicznej produkcji rolniczej i wykorzystania zasobów naturalnych.

Znaczącym czynnikiem infrastruktury omawianego obszaru jest funkcjonowanie przygoleniowskiej obwodnicy Parku Przemysłowego o łącznej powierzchni 305 ha. Mimo, iż nie leży on na obszarze wiejskim to jego oddziaływanie na obszar objęty strategią jest istotny. Park Przemysłowy posiada niezbędne uzbrojenie techniczne oraz atrakcyjne położenie. Intensywny rozwój Parku należy traktować jako znaczący, w rozwoju przyległych do Goleniowa obszarów wiejskich. Synergiczny efekt działalności Parku Przemysłowego przenosi się na dynamikę lokalnego rynku pracy. Funkcjonujące na terenie obszaru objętego strategią małe i średnie przedsiębiorstwa lokalizują swoją działalność głównie w następujących dziedzinach: przetwórstwo rolno – spożywcze, obróbka drewna, usługi handlowe, gastronomia, budownictwo, połów i sprzedaż ryb, eksploatacja kruszywa naturalnego, W planach rozwojowych poszczególnych gmin kładzie się nacisk na rozwój małych i średnich przedsiębiorstw w dziedzinach: przemysł rolno – spożywczy, usługi transportowe, budowlane, wykorzystanie własnych zasobów naturalnych (kruszywa naturalne), zastosowanie technologii nie powodujących degradacji środowiska, rozwój usług turystycznych wraz z bazą hotelarsko – gastronomiczną.

Pod względem czysto turystycznym obszar LGD należy do wyjątkowo atrakcyjnych regionów województwa – głównie za sprawą dużych powierzchni leśnych oraz akwenów. Krajobraz jest bardzo urozmaicony, a jego ważnymi elementami, wzbogacającymi turystycznie poszczególne gminy są malownicze jeziora m.in.: Nowogardzkie, Przybiernowskie, Lechickie, Kościuszki i wiele innych. Łagodny klimat oraz jeziora wraz z rzekami stwarzają dogodne warunki do wędkowania i czynnego odpoczynku nad wodą. Dla obserwatorów przyrody sezon trwa cały rok. Zaczyna się okresem lęgów perkozów i kaczek, latem można obserwować pierzowisko kaczek a później jesienne i zimowe koncentracje ptaków ze wschodu Europy. Stada są olbrzymie i liczą czasem ponad 50.000 osobników. Dominują tracie, ogorzałki, czernice i kormorany . Na terenie Gminy osiedliło się około 10 par orłów bielików. Tak dużego zagęszczenia gniazd tych najrzadszych na świecie drapieżników nie ma nigdzie indziej. Wymarzonym miejscem do pieszych i rowerowych wypraw, grzybobrania i polowań jest Puszcza Goleniowska. Piękno Powiatu Goleniowskiego można podziwiać na licznych szlakach turystycznych, trasach rowerowych jak również płynąc szlakiem kajakowym „Meandry Iny”. Wszyscy amatorzy aktywnego odpoczynku mogą miło spędzić w czas pokonując bezdroża gmin Powiatu Goleniowskiego.

Przedstawione powyżej elementy w szczególny sposób charakteryzują dany obszar i stanowią o jego odrębności i mają one swoje odzwierciedlenie w misji LGD, celach działania oraz w lokalnych kryteriach wyboru operacji.

III. Analiza SWOT dla obszaru objętego LSR, wnioski wynikające z przeprowadzonej analizy

Zapisy Zintegrowanej Strategii Rozwoju Obszarów Wiejskich (ZSROW) dla obszaru LGD w ramach Pilotażowego Programu Leader+ (PPL+) i doświadczenia w realizacji tej strategii umożliwiły efektywną aktualizację perspektyw rozwoju obszaru LGD Stowarzyszenia Szanse Bezdroży Gmin Powiatu Goleniowskiego. Weryfikacja i aktualizacja przeprowadzona metodą warsztatową objęła przedstawicieli wszystkich gmin wchodzących w skład LGD. Zgodnie z metodologicznymi założeniami analizy SWOT proces planowania strategicznego oparto na wiedzy lokalnej społeczności. W trakcie spotkań z mieszkańcami wykorzystywano warsztatowe metody aktywizujące uczestników „mapy myśli”, metodę „burzy mózgów”, ćwiczenia oparte o metodę Kolba oraz dyskusje wielokrotne.



Spotkania były organizowane od 1 lutego do 30 września 2007r. i od września do października 2008r. Swoją wkład w proces badań wniosły również ankiety przeprowadzone wśród mieszkańców obszaru LGD mające na celu identyfikację ich problemów i oczekiwań. Nie do pominięcia jest również fakt, że wszyscy uczestnicy spotkań aktywnie w nich uczestniczyli, wzbogacając swoimi pomysłami i przemyśleniami ostateczny kształt przeprowadzonej analizy.



W trakcie konsultacji wypracowano poniższe zestawienie słabych i mocnych stron oraz szans i zagrożeń LGD. Mieszkańcy uwzględniając zapisy SWOT w ZSROW w części zrealizowane w PPL+ mieli nieco ułatwione zadanie ze względu na praktykę projektową II Schematu, wyższy poziom integracji i świadomość społeczną.



Nie oznacza to, że wypracowany materiał powstał wyrażnego artykułowania swoich poglądów. Jednak ostatecznie krok po kroku, po analizie i diagnozie



obszaru, wymianie doświadczeń i opinii udało się wypracować analizę SWOT. Pozwoliła ona wyciągnięcie wniosków i w ich konsekwencji misji, wizji oraz celów Stowarzyszenia Szanse Bezdroży Gmin Powiatu Goleniowskiego.

Zestawienie analizy SWOT

Silne strony obszaru LGD Stowarzyszenia Szanse Bezdroży Gmin Powiatu Goleniowskiego	Słabe strony obszaru LGD Stowarzyszenia Szanse Bezdroży Gmin Powiatu Goleniowskiego
<ul style="list-style-type: none"> • wola współpracy i doświadczenia we współpracy międzygminnej, • silni lokalni liderzy i duża oddolna aktywność mieszkańców, również w działalności integracyjnej między miejscowościami z różnych gmin LGD, • działalność integracyjna w społecznościach lokalnych jednostek samorządowych (szkół, bibliotek i ośrodków kultury) oraz organizacji pozarządowych, • bogate dziedzictwo kulturowe, • wysokie walory krajobrazowo-przyrodnicze na obszarze LGD, występowanie terenów cennych pod względem przyrodniczym (występuje wiele gatunków chronionych flory i fauny), • atrakcyjne tereny rekreacyjno-wypoczynkowe i atrakcje turystyczne, • liczne szlaki, ścieżki piesze i rowerowe, • atrakcyjne tereny łowieckie i dostęp do Zalewu Szczecińskiego, • występowanie Leśnego Kompleksu Promocyjnego i Puszczy Goleniowskiej, • zróżnicowana struktura upraw i użytków rolnych, • istniejące rolnictwo tradycyjne, • położenie geograficzne (blisko granicy państwa, blisko morza), • korzystne położenie komunikacyjne (droga krajowa nr 3 i 6, lotnisko z połączeniami krajowymi i międzynarodowymi), • bliskość aglomeracji szczecińskiej, • warunki klimatyczne dla rozwoju produkcji energii odnawialnej, • posiadane w zasobach surowce naturalne (runo leśne, drewno, kruszywa i inne), • rozwój Goleniowskiego Parku Przemysłowego oraz gotowe (uzbrojone) pod inwestycje tereny przemysłowe. 	<ul style="list-style-type: none"> • marazm, brak wiary w sukces, brak aktywności mieszkańców, zwłaszcza ludzi młodych, • brak inicjatyw i mechanizmów wspierania młodych ludzi w ich aktywności społecznej i gospodarczej (opinia o braku perspektyw rozwoju), • występowanie grup zagrożonych wykluczeniem społecznym (charakteryzujących się m. in. postawą roszczeniową często dziedziczną z pokolenia na pokolenie), • brak inicjatyw zwiększających udział kobiet w rynku pracy i życiu społecznym, • mało działań na rzecz niepełnosprawnych, • brak wsparcia dla inicjatyw oddolnych i zrozumienia dla lokalnych liderów, • słaba komunikacja z miastem (i stąd, ograniczenie m. in. szans edukacyjnych), • brak powszechnego dostępu do Internetu, • infrastruktura społeczna, turystyczna i rekreacyjna rozwinięta w stopniu niedostatecznym (np. place zabaw dla dzieci, agroturystyka, baza noclegowa, mała infrastruktura, świetlice wiejskie i inne), • niska świadomość i wiedza o przeszłości swego środowiska lokalnego, • silne podziały społeczne, • brak struktury organizacyjnej zarządzającej rozwojem turystyki i opracowanej kompleksowej oferty turystycznej, • niedostateczna informacja i promocja regionu, • niska świadomość ekologiczna, • zły stan melioracji, • brak postaw innowacyjnych wśród rolników, • “starzenie się” rolników – brak kontynuacji w prowadzeniu gospodarstwa rodzinnego, • niskie dochody w gospodarstwach niskotowarowych o niewielkim obszarze, • niespełnianie norm UE przez rolników, • bardzo zły stan dróg lokalnych,

	<ul style="list-style-type: none"> • brak projektów międzysektorowych, w tym działań kompleksowych w pozyskiwaniu funduszy zewnętrznych, • niezadowalająca ilość nowo powstających małych i średnich przedsiębiorstw, • nieatrakcyjne propozycje warunków pracy i płacy, • brak szerokiego dostępu do kapitału dla inicjatyw gospodarczych, • niskie zainteresowanie i wiedza o możliwościach działalności gospodarczej.
--	---

Szanse obszaru LGD Stowarzyszenia Szanse Bezdroży Gmin Powiatu Goleniowskiego	Zagrożenia obszaru LGD Stowarzyszenia Szanse Bezdroży Gmin Powiatu Goleniowskiego
<ul style="list-style-type: none"> • środki unijne skierowane na rozwój obszarów wiejskich oraz wszelkie inne źródła dofinansowania działań zmierzających do poprawy jakości życia na obszarach wiejskich, • rosnąca świadomość i potrzeba edukacji (m. in. doksztalcanie kadry instytucji samorządowych, dostępność szkół i odpowiednich kierunków kształcenia) w tym z dofinansowaniem z środków Unii Europejskiej, • powstawanie nowych i wzmacnianie organizacyjne już istniejących organizacji pozarządowych, • kreowanie i promowanie postaw prospołecznych (w tym rozwój wolontariatu), • edukacja w zakresie umiejętności tzw. miękkich, np. komunikacja międzyludzka (werbalna i nie werbalna), zarządzanie czasem, asertywność itp., • inicjowanie działań aktywizujących i wspierających kobiety, środowiska zagrożone wykluczeniem społecznym, niepełnosprawnych oraz młodzież, • realizacja programu informatyzacji społeczeństwa, przy zwiększonym dostępie do Internetu, • wykorzystanie ludności napływowej, która może być innowacyjna oraz umiejętności i wiedzy osób starszych, • podjęcie szerszej współpracy między 	<ul style="list-style-type: none"> • niewykorzystanie środków unijnych na rzecz rozwoju obszarów wiejskich w województwie i w Polsce- zbyt niski fiskalizm, biurokracja, skomplikowane przepisy prawne i procedury pozyskiwania środków, • brak zabezpieczenia finansowego na realizację projektów z środków pomocowych i z innych funduszy, • zahamowanie procesu rozwoju edukacji i dostępu do atrakcyjnych kierunków kształcenia, • brak ciągłości kulturowej obszaru LGD, • wyjazd młodych i wykształconych ludzi poza obszar LGD (w tym za granicę), • trudności w adaptacji nowych mieszkańców w środowisku lokalnym (przybyszów z miasta), • niski poziom zaufania społecznego (jeden z najniższych w Europie), • administracyjne ograniczenia inicjatyw obywatelskich, • brak popytu na usługi agroturystyczne, • brak wiedzy potencjalnych odbiorców produktów rolnych o zagrożeniach zdrowotnych (brak popytu na ekologiczną żywność), • nadużycia w zakresie korzystania z dobrodziejstw środowiska naturalnego, • niska opłacalność działalności turystycznej, • konkurencja ze strony innych regionów, • rozwój „turystyki śmieciowej”, • brak zdecydowanych działań na szczeblu rządowym, chroniących środowisko naturalne,

gminami przy rozwiązywaniu podobnych problemów, na szczeblach samorządowych (aktywniejsza postawa Starostwa Powiatowego),

- współpraca z partnerami zagranicznymi,
- projekty partnerskie. Tworzenie partnerstw lokalnych,
- wykorzystanie funduszy UE na realizację projektów międzysektorowych,
- moda na- i rozwój agroturystyki w regionie,
- poprawa estetyki wsi,
- poprawa standardu bazy turystycznej (zwłaszcza bazy noclegowej),
- odpowiednia promocja regionu i wykreowanie marki obszaru,
- powstawanie wsi, szlaków i imprez tematycznych,
- stworzenie własnej organizacji turystycznej i współpraca z innymi organizacjami turystycznymi w regionie,
- rosnące potrzeby spędzania wolnego czasu w miejscach urokliwych, w otoczeniu przyrody (bez zgiełku),
- rozwój turystyki weekendowej, biznesowej, kwalifikowanej i sentymentalnej,
- spadające bezrobocie w Polsce,
- budowa, remont infrastruktury społecznej, turystycznej i rekreacyjnej,
- współpraca z organizacjami ekologicznymi i instytucjami zarządzającymi zasobami naturalnymi (m. in. Nadleśnictwa),
- podnoszenie świadomości ekologicznej
- kreatywność lokalnych rzemieślników i wytwórców,
- rozwój sektora usług np. transportowych (zwłaszcza transportu osobowego), budowlanych i innych,
- rozwój małych i średnich przedsiębiorstw wykorzystujących lokalne zasoby przyrodnicze, turystyczne, kulturowe i gospodarcze,
- pełne dopłaty unijne dla rolnictwa,
- powstawanie grup producenckich,
- rosnące zainteresowanie i zapotrzebowanie na ekologiczną, zdrową żywność,
- gotowość tradycyjnych rolników do podjęcia trudu modernizacji lub poszukiwań dochodów w działalności około- lub pozarolniczej,

- wpływ polityki na działalność społeczną i oddolne, obywatelskie inicjatywy,
- odejście od tradycyjnej kultury w kierunku unifikacji kulturowej,
- niewystarczające nakłady na infrastrukturę drogową, turystyczną (w tym rekreacyjną), kulturalną i społeczną w regionie,
- brak zainteresowania inwestorów,
- spadek intensywności rozwoju gospodarczego i wzrost bezrobocia na obszarze LGD,
- silne, o charakterze negatywnym oddziaływanie Szczecina - dużego ośrodka,
- rywalizacja pomiędzy gminami wchodzącymi w skład LGD,
- brak przeprawy Police-Święta,
- pojawienie się przemysłu uciążliwego dla środowiska w regionie,
- rozwój przemysłowej produkcji rolnej zagrażającej środowisku naturalnemu,
- wysokie koszty produkcji rolnej i brak zbytu na produkty rolne,
- mentalność mieszkańców wsi niesprzyjająca innowacyjności,
- zanik tradycyjnego rolnictwa,
- brak rozwoju przetwórstwa rolno-spożywczego.

- | | |
|--|--|
| <ul style="list-style-type: none"> • rozwój Goleniowskiego Parku Przemysłowego i powstawanie nowych parków przemysłowych, • pełne wykorzystanie walorów portu w Stepnicy jako ośrodka rozwojowego, • napływ inwestorów, • promocja oferty inwestycyjnej. | |
|--|--|

W dyskusji na temat problematyki rozwoju obszaru LGD skupiono się na uchwyceniu tego wszystkiego, z czym związane są nadzieje i oczekiwania ludzi - jako możliwe swoiste stymulatory przemian - jak również tego, co jest źródłem ich niepokoju - i jako takie stanowi realne zagrożenie dla przebiegu procesów rozwojowych. Na podstawie przeprowadzonej analizy SWOT można wskazać podstawowe pola problemowe obszaru objętego zasięgiem LSR. Tworzą one te wymiary rzeczywistości społecznej i gospodarczej obszaru, które hamują dynamikę rozwoju lokalnego, osłabiają atrakcyjność perspektywy życia i samorealizacji mieszkańców, a także atrakcyjność inwestycyjną i turystyczną.

Są to następujące pola zagadnień:

- Zasoby ludzkie, społeczne i kulturowe
- Gospodarka
- Turystyka i ochrona środowiska

Niewątpliwie aktywność społeczna na terenie LGD jest wysoka. Dotyczy jednak wybranych grup. Powszechnie występujący marazm w opinii biorących udział w warsztatach jest słabą stroną LGD. Zaproponowane działania aktywizujące i integrujące (działania edukacyjne i promowanie wykorzystywania własnych zasobów w ramach współpracy) znajdują swoje przełożenie w celach LSR.

Pod względem gospodarczym obszar LGD ma dobre perspektywy. Położenie geograficzne i usytuowanie Goleniowskiego Parku Przemysłowego stwarzają niepowtarzalną okazję do zabezpieczenia miejsc pracy, dzisiaj i w przyszłości. Niemniej ważne są inicjatywy pobudzające aktywność gospodarczą. Zwłaszcza w tworzeniu poza rolniczych miejsc pracy w oparciu o rozwój rzemiosła czy usług.

Mimo że turystyka jest działem gospodarki, obszar ten został mocniej w wypowiedziach podkreślony z kilku ważnych względów: 1) ze względu na niski lub niezadowalający, jak dotąd, poziom rozwoju turystyki w gminach obszaru LSR; 2) szczególnie duże zainteresowanie wśród lokalnych liderów rozwojem turystyki (znaczenie wykorzystywania naturalnych zasobów); 3) ścisłe związki między problematyką rozwoju

turystyki i ochrony środowiska. W toku wszystkich dyskusji nad problemami stymulowania rozwoju na terenie sześciu gmin, wyłoniły się wyraziste preferencje mieszkańców dotyczące rozwoju jedynie takiej turystyki, która gwarantuje minimalną inwazyjność ekologiczną, czyli jest warunkowana dbałością o daleko posuniętą ochronę środowiska naturalnego (brak akceptacji na “turystykę śmieciową”).

Wszystkie wyłonione w toku analizy obszary w ramach zagrożeń stanowią źródło niepokoju społecznego i – jako takie – uznawane są przez mieszkańców obszaru jako główne przyczyny procesów stagnacyjnych oraz niepożądanych zjawisk, takich jak np. odpływ młodych, utalentowanych, ambitnych i wykształconych ludzi na tereny o wyższej dynamice rozwoju (w tym za granicę), czy rosnące podziały społeczne. Mieszkańcy zdają sobie sprawę z ograniczonego wpływu na wymienione procesy. Podejmować będą jednak działania do zmniejszenia ich natężenia.

Rosną obawy o niewykorzystanie środków unijnych na rzecz rozwoju obszarów wiejskich w województwie i w Polsce związane z biurokracją i brakiem zabezpieczenia finansowego na realizację projektów. Stąd rozpoczęty proces w gminach obszaru LGD, poszukiwania rozwiązań wspierających lokalnych liderów w realizacji LSR.

IV. Określenie celów ogólnych i szczegółowych LSR oraz wskazanie planowanych w ramach LSR przedsięwzięć

Lokalna Strategia Rozwoju LGD Stowarzyszenia Szanse Bezdroży Gmin Powiatu Goleniowskiego wynika z założeń Programu Rozwoju Obszarów Wiejskich (PROW) na lata 2007– 2013. Założone w niniejszej strategii cele ogólne wynikają zarówno z przeprowadzonej analizy SWOT jak i zbieżne są z celami PROW.

Cele ogólne LSR dla LGD Stowarzyszenia Szanse Bezdroży Gmin Powiatu Goleniowskiego:

Cel ogólny: I . Poprawa jakości życia na obszarach wiejskich

Cele szczegółowe

I.1. Budowanie kapitału społecznego, kulturowego oraz aktywizacja i integracja mieszkańców

Przedsięwzięcia wraz z szacunkową ilością operacji:

I.1.1. Organizacja szkoleń, warsztatów i innych przedsięwzięć służących nabywaniu umiejętności przez mieszkańców. Szacunkowa ilość operacji: 22.

I.1.2. Organizowanie publicznych punktów dostępu do Internetu. Szacunkowa ilość operacji: 10.

I.1.3. Organizacja imprez integracyjnych, w tym: kulturalnych, sportowych i rekreacyjnych. Szacunkowa ilość operacji: 30.

I.1.4. Wspieranie lokalnej twórczości kulturalnej i artystycznej poprzez rozwijanie i promocję (zakup strojów, eksponatów i innego wyposażenia dla działających grup i zespołów i inne). Szacunkowa ilość operacji: 6.

I.2. Rozwój infrastruktury obszarów wiejskich

Przedsięwzięcia:

I.2.1. Przedsięwzięcia polegające na remoncie i wyposażaniu świetlic wiejskich. Szacunkowa ilość operacji: 30.

I.2.2. Projekty budowy, przebudowy, remontu lub wyposażenia obiektów społeczno-kulturalnych, sportowych, turystycznych i rekreacyjnych służących do użytku publicznego. Szacunkowa ilość operacji: 16.

I.2.3. Zagospodarowanie i porządkowanie publicznej przestrzeni wiejskiej (urządzenie placów zabaw, terenów zielonych, parków, centrów wsi i innych miejsc rekreacyjno-wypoczynkowych, estetyzacja wsi). Szacunkowa ilość operacji: 22.

Cel ogólny: II. Różnicowanie działalności gospodarczej, tworzenie pozarolniczych miejsc pracy

Cele szczegółowe

II.1. Rozwój drobnej i średniej przedsiębiorczości wśród mieszkańców

Przedsięwzięcia:

II.1.1. Rozwój lokalnego rynku pracy, w tym organizacja szkoleń oraz przedsięwzięcia związane ze świadczeniem usług dla mieszkańców obszaru objętego LSR (np. usługi budowlane, transportowe, elektroniczne, informatyczne, edukacyjne, doradcze, usługi rzemieślnicze, opiekuńcze np. kluby przedszkolaka, fizjoterapeutyczne, rekreacyjne i inne). Szacunkowa ilość operacji: 10.

II.1.2. Projekty współpracy krajowej i międzynarodowej wpływające na rozwój rynku pracy. Szacunkowa ilość operacji: 2.

II.2. Rozwój i promocja inicjatyw gospodarczych w tym mikro-przedsiębiorstw

Przedsięwzięcia:

II.2.1. Tworzenie i rozwój mikro-przedsiębiorstw. Szacunkowa ilość operacji: 12.

Cel ogólny: III. Zachowanie dziedzictwa kulturowego i przyrodniczego wsi

Cele szczegółowe

III.1. Rozwój turystyki

Przedsięwzięcia:

III.1.1. Przedsięwzięcia związane z rozwojem oferty turystycznej obszaru LGD (rozwój agroturystyki, usług turystycznych, gastronomicznych, produkcja lokalnych produktów, wypożyczalnie sprzętu sportowo-rekreacyjnego i inne). Szacunkowa ilość operacji: 2.

III.1.2. Zagospodarowanie i porządkowanie publicznej przestrzeni wiejskiej, budowa i odbudowa małej infrastruktury turystycznej (zagospodarowanie kąpielisk, brzegów rzek, miejsc biwakowych, parkingów leśnych, punktów widokowych oraz innych miejsc turystyczno-rekreacyjnych). Szacunkowa ilość operacji: 18.

III.1.3. Organizacja szkoleń, warsztatów i innych przedsięwzięć w zakresie związanym z turystyką (np. w zakresie prowadzenia działalności turystycznej, promocji, aktywizacji, nabywania umiejętności itp.). Szacunkowa ilość operacji: 20.

III.1.4. Organizacja imprez promocyjnych. Szacunkowa ilość operacji: 6.

III.1.5. Organizacja i udział w targach i wystawach, w tym w ramach realizacji projektów współpracy krajowej i międzynarodowej. Szacunkowa ilość operacji: 6.

III.1.6. Działania promocyjne (oznakowanie obiektów, publikacje promocyjne, strony www, itp.). Szacunkowa ilość operacji: 6.

III.1.7. Tworzenie i rozwój punktów informacji turystycznej, posiadających spójny system ofert turystycznych. Szacunkowa ilość operacji: 1.

III.1.8. Działania sprzyjające ochronie zasobów naturalnych (Eko-szkoły, segregacja śmieci, odbudowa miejscowej flory i fauny, itp.). Szacunkowa ilość operacji: 2.

III. 2. Zachowanie dziedzictwa i wiejskiej specyfiki obszaru

Przedsięwzięcia:

III.2.1. Przedsięwzięcia realizowane w oparciu o lokalne dziedzictwo kulturowe (kuchnia regionalna, tradycyjne rzemiosła, rękodzieło, pamiątkarstwo, wytwarzanie produktów lokalnych w oparciu o lokalne zasoby: tradycyjne rasy zwierząt, produkty leśne, uprawy i inne). Szacunkowa ilość operacji: 6.

III.2.2. Zagospodarowanie i porządkowanie miejsc pamięci, kultu, miejsc historycznych. Szacunkowa ilość operacji: 1.

III.2.3. Tworzenie ścieżek i szlaków kulturowych, historycznych oraz „wiosek tematycznych”. Szacunkowa ilość operacji: 2.

III.2.4. Organizacja szkoleń, warsztatów i innych przedsięwzięć w zakresie związanym z dziedzictwem kulturowym obszaru (np. szkoleń w zakresie ginących zawodów, rękodzieła, rzemiosła tradycyjnego, kuchni regionalnej, itp.). Szacunkowa ilość operacji: 6.

III.2.5. Organizacja imprez, konkursów tematycznie związanych z lokalnym dziedzictwem kulturowym (dot. świąt, tradycji związanych z pracami polowymi, itp.). Szacunkowa ilość operacji: 12.

Przedstawione długoterminowe cele ogólne będą osiągane poprzez cele szczegółowe, które realizowane za pomocą przedsięwzięć i wchodzących w ich zakres krótkoterminowe operacje (działania lokalne). Łącznie zrealizowanych zostanie 12 operacji w ramach Różnicowania w kierunku działalności nierolniczej, 12 operacji w ramach Tworzenia i rozwoju mikro-przedsiębiorstw, 16 operacji w zakresie Odnowy i rozwoju wsi oraz 150 operacji w ramach Małych projektów, które zamkną proces wdrażania LSR. Uzupełnieniem planowanych przedsięwzięć będą działania wspierające finansowane z budżetu Funkcjonowania Lokalnej Grupy Działania oraz projektów współpracy tj. łącznie 40 operacji. Największy, bezpośredni wpływ na realizację określonych celów w LSR, będzie miała aktywność mieszkańców wyrażona składanymi wnioskami o przyznanie pomocy i realizacją konkretnych operacji. Ponadto, mieszkańcy będą zaangażowani w realizację projektów współpracy oraz proces nabywania umiejętności i aktywizacji.

Podjęte kompleksowe działania przyczynią się do osiągnięcia zamierzonych celów.



III.1.8. Działania sprzyjające ochronie zasobów naturalnych (Eko-szkoły, segregacja śmieci, odbudowa miejscowej flory i fauny, itp.).	III.1.7. Tworzenie i rozwój punktów informacji turystycznej, posiadających spójny system ofert turystycznych.	III.1.6. Działania promocyjne (oznakowanie obiektów, publikacje promocyjne, strony www, itp.).	III.1.5. Organizacja i udział w targach i wystawach, w tym w ramach realizacji projektów współpracy krajowej i międzynarodowej.
			III.2.5. Organizacja imprez, konkursów tematycznie związanych z lokalnym dziedzictwem kulturowym (dot. świąt, tradycji, związanych z pracami polowymi, itp.).

Opis planowanych do realizacji przedsięwzięć

Cel ogólny: I . Poprawa jakości życia na obszarach wiejskich

Cel szczegółowy

I.1. Budowanie kapitału społecznego, kulturowego oraz aktywizacja i integracja mieszkańców

Opis przedsięwzięć.

Budowanie kapitału społecznego jest jednym z ważniejszych obszarów oddziaływania LGD. Zwłaszcza w kontekście zróżnicowanego pochodzenia osób zamieszkujących obszar LGD. W ramach II Schematu LGD realizowała już analogiczne działania, z których skorzystały setki osób. Części z nich zdobyte umiejętności, pozwoliły na pozyskanie dodatkowych środków finansowych w domowym budżecie. Ich pozytywne opinie i wyrażane oczekiwania były podstawą do decyzji o kontynuowaniu organizacji szkoleń, warsztatów i innych przedsięwzięć służących nabywaniu umiejętności przez mieszkańców np. kursów z rękodzieła, rzemiosła, informatycznych, przygotowania zawodowego i innych. Wiek XXI jest

powszechnie określany wiekiem wiedzy, stąd organizowanie publicznych punktów dostępu do Internetu jest niezmiernie istotne. Budowanie kapitału społecznego jest związane ze współpracą. Preferowane będą operacje realizowane z udziałem wielu partnerów lub oddziaływanie operacji dotyczy wielu miejscowości. Na postawiony problem, jak nauczyć się współpracy? Liderzy w trakcie warsztatów odpowiadali – najprościej przy organizacji imprez środowiskowych (imprez integracyjnych, w tym: kulturalnych, sportowych i rekreacyjnych), w trakcie których obok lokalnego rzemiosła, mogą się prezentować wspierane przez LGD grupy artystyczne np. w ramach Małych projektów (zakup strojów, eksponatów i innego wyposażenia dla działających grup i zespołów i inne). Realizacja w ramach II Schematu 67 działań o charakterze integracyjnym (festyny i inne), które nie miały wysokich budżetów, pozwoliła m.in. na wyciągnięcie wniosku o konieczności realizacji szkoleń z umiejętności tzw. miękkich (komunikat „ja”, asertywność, umiejętność rozpoznawania potrzeb środowiska, współpraca z wolontariuszami, budowanie partnerstw lokalnych, umiejętność angażowania innych, rola i świadomość animatora, rola lidera). Wskazane jest aby operacje były adresowane do kobiet, osób zagrożonych wykluczeniem społecznym lub osób niepełnosprawnych. Realizacja operacji powinna przyczynić się do pobudzenia aktywności ludzi młodych i wzmocnienia ich więzi z miejscem zamieszkania poprzez udział w przygotowaniu i realizacji operacji. Ważne jest aby realizacja operacji przyczyniała się do zachowania lub wykorzystania czynników stanowiących mocne strony obszaru LGD np. walorów przyrodniczo-krajobrazowych, dziedzictwa historyczno-kulturowego, integracji społeczności lokalnej, aktywności liderów lokalnych.

Działalność, której dotyczy operacja, powinna przyczyniać się również do poszerzenia oferty lub bazy turystycznej obszaru LGD albo wzmocnienia jej marki turystycznej.

W ramach omawianych przedsięwzięć zaplanowano również podnoszenie kwalifikacji pracowników LGD, członków Zarządu i Rady.

Cel szczegółowy

I.2. Rozwój infrastruktury obszarów wiejskich

Realizacja zamierzeń w zakresie budowania kapitału ludzkiego wymaga odpowiedniej bazy lokalowej czy zwykłego miejsca do spotkań społeczności lokalnej. Dużą nadzieję mieszkańcy upatrują w realizacji operacji w ramach działań Odnowa i rozwój wsi oraz Małe projekty, które będą polegać na remoncie i wyposażaniu świetlic wiejskich, projektach budowy, przebudowy, remontu lub wyposażenia obiektów społeczno-kulturalnych,

sportowych, turystycznych i rekreacyjnych służących do użytku publicznego oraz zagospodarowaniu i porządkowaniu publicznej przestrzeni wiejskiej (urządzenie placów zabaw, terenów zielonych, parków, centrów wsi i innych miejsc rekreacyjno-wypoczynkowych, estetyzacja wsi). Podejmowane działania powinny być związane ze zwiększeniem aktywności społecznej mieszkańców, podniesieniem poziomu estetyki wsi i związanym z tym poszerzeniem oferty lub bazy turystycznej obszaru LGD albo wzmocnienia jej marki turystycznej (rozwojem agroturystyki), oparte na współpracy wielu partnerów i miejscowości. Ważne jest aby realizacja operacji przyczyniała się do zachowania lub wykorzystania czynników stanowiących mocne strony obszaru LGD np. walorów przyrodniczo-krajobrazowych, dziedzictwa historyczno-kulturowego, integracji społeczności lokalnej, aktywności liderów lokalnych. Preferowane będą projekty innowacyjne, oryginalne w skali lokalnej – tj. wykorzystujące nie praktykowane dotąd lokalnie rozwiązania technologiczne lub rozwiązania wykorzystujące lokalne zasoby, lokalny potencjał.

Cel ogólny: II. Różnicowanie działalności gospodarczej, tworzenie pozarolniczych miejsc pracy

Cel szczegółowy

II.1. Rozwój drobnej i średniej przedsiębiorczości wśród mieszkańców

Dla zrównoważonego rozwoju konieczne jest równomierne wzmocnianie obszaru chroniącego środowisko naturalne, rozwijającego kapitał ludzki (sfera społeczna) i gospodarczego. Dwa ostatnie obszary przenikają się głównie w ramach przedsięwzięć związanych z rozwojem lokalnego rynku pracy, w tym organizacji szkoleń oraz przedsięwzięć związanych ze świadczeniem usług dla mieszkańców obszaru objętego LSR (np. usługi budowlane, transportowe, elektroniczne, informatyczne, edukacyjne, doradcze, usługi rzemieślnicze, opiekuńcze np. kluby przedszkolaka, fizjoterapeutyczne, rekreacyjne i inne). Przygotowując poszczególne operacje należy kierować je do kobiet, osób zagrożonych wykluczeniem społecznym lub do osób niepełnosprawnych lub angażować wymienione grupy. Preferowane będą operacje wykorzystujące lokalną historię, tradycję, kulturę, walory lokalnego środowiska, lokalną infrastrukturę, lokalne produkty i usługi itp. oraz te których oczekiwany przez wnioskodawców poziom dofinansowania będzie niższy od maksymalnego przewidzianego dla danego działania. Ważne, aby działalność, której dotyczyć będzie operacja, przyczyniła się do pobudzenia aktywności ludzi młodych i wzmocnienia ich więzi z miejscem zamieszkania (zatrudnienie, samo-zatrudnienie i inne) Działalność, której dotyczy

operacja, powinna przyczynić się do poszerzenia oferty lub bazy turystycznej obszaru LGD albo wzmocnienia jej marki turystycznej oraz tworzyć nowe miejsca pracy. Operacje powinny zawierać informacje o wpływie planowanej działalności gospodarczej na stan środowiska naturalnego. Preferowane będą operacje innowacyjne, oryginalne w skali lokalnej – tj. wykorzystujące nie praktykowane dotąd lokalnie rozwiązania technologiczne lub rozwiązania wykorzystujące lokalne zasoby, lokalny potencjał a ich wnioskodawcy posiadają lub pracują w gospodarstwach o pow. poniżej 10 ha.

Zakres projektów współpracy wspierających działania, głównie w obszarze wzbogacania rynku pracy i zrównoważonego rozwoju, opracowano i podano w wyodrębnionym akapicie na końcu niniejszego rozdziału.

Cel szczegółowy

II.2. Rozwój i promocja inicjatyw gospodarczych w tym mikro-przedsiębiorstw.

Realizacja celu II.2. to działanie obejmujące tworzenie i rozwój mikro-przedsiębiorstw. Nowo powstające mikro-przedsiębiorstwa winny uzupełniać działania zaplanowane w innych obszarach. Dlatego operacje, które będą preferowane powinny wykorzystywać lokalną historię, tradycję, kulturę, walory lokalnego środowiska, lokalną infrastrukturę, lokalne produkty i usługi itp. Działalność, której dotyczyć będzie operacja, przyczynić się powinna do pobudzenia aktywności ludzi młodych i wzmocnienia ich więzi z miejscem zamieszkania. Operacje z udziałem kobiet, osób zagrożonych wykluczeniem społecznym lub osób niepełnosprawnych będą preferowane. Podobnie jak operacje, przyczyniające się do poszerzenia oferty lub bazy turystycznej obszaru LGD albo wzmocnienia jej marki turystycznej, które utworzą nowe miejsca pracy. Nie należy zapominać, że proponowane rozwiązania powinny poprawić stan środowiska naturalnego oraz zaliczać się do działań innowacyjnych, oryginalnych w skali lokalnej – tj. wykorzystujących nie praktykowane dotąd lokalnie rozwiązania technologiczne lub rozwiązania wykorzystujące lokalne zasoby, lokalny potencjał. Z uwagi na zakres oddziaływania programu, preferowane będą operacje, których oczekiwany przez wnioskodawców poziom dofinansowania jest niższy od maksymalnego przewidzianego dla danego działania. Wśród preferowanych branż będzie budownictwo, transport, przetwórstwo i magazynowanie, informatyka, elektronika, handel, turystyka i inne usługi dla ludności oraz inne zgodne z działaniem 3.2., PROW, Tworzenie i rozwój mikro-przedsiębiorstw.

Cel ogólny: III. Zachowanie dziedzictwa kulturowego i przyrodniczego wsi

Cel szczegółowy

III.1. Rozwój turystyki

Zamierzeniem społeczności LGD jest uczynienie z obszaru LGD regionu wykorzystującego w pełni walory przyrodniczo-kulturowe i położenia w celu rozwoju turystyki. I niech hasło „Morze przygody” dotyczy również obszaru LGD. Stąd bardzo szeroki wachlarz preferowanych przedsięwzięć związanych z rozwojem oferty turystycznej obszaru LGD: rozwój agroturystyki, usług turystycznych, gastronomicznych, produkcja lokalnych produktów, wypożyczalnie sprzętu sportowo-rekreacyjnego i inne, zagospodarowanie i porządkowanie publicznej przestrzeni wiejskiej, budowa i odbudowa małej infrastruktury turystycznej (zagospodarowanie kąpielisk, brzegów rzek, miejsc biwakowych, parkingów leśnych, punktów widokowych oraz innych miejsc turystyczno-rekreacyjnych. Uzupełnieniem powinna być organizacja szkoleń, warsztatów i innych przedsięwzięć w zakresie związanym z turystyką (np. w zakresie prowadzenia działalności turystycznej, promocji, aktywizacji, nabywania umiejętności itp.), organizacja imprez promocyjnych, działania promocyjne (oznakowanie obiektów, publikacje promocyjne, strony www, itp.), tworzenie i rozwój punktów informacji turystycznej, posiadających spójny system ofert turystycznych oraz organizacja i udział w targach i wystawach, w tym w ramach realizacji projektów współpracy krajowej i międzynarodowej.

Rozwój turystyki powinien przebiegać równoległe do działań sprzyjających ochronie zasobów naturalnych (działania informacyjne, Eko-szkoły, segregacja śmieci, odbudowa miejscowej flory i fauny, itp.).

Cel szczegółowy

III. 2. Zachowanie dziedzictwa i wiejskiej specyfiki obszaru

Obszarem wsparcia dla rozwoju turystyki powinny być przedsięwzięcia realizowane w oparciu o lokalne dziedzictwo kulturowe (kuchnia regionalna, tradycyjne rzemiosła, rękodzieło, pamiątkarstwo, wytwarzanie produktów lokalnych w oparciu o lokalne zasoby: tradycyjne rasy zwierząt, produkty leśne, uprawy i inne). Zagospodarowanie i porządkowanie miejsc pamięci, kultu, miejsc historycznych powinno być skorelowane z tworzeniem ścieżek i

szlaków kulturowych, historycznych oraz „wiosek tematycznych”. Organizacja szkoleń, warsztatów i innych przedsięwzięć w zakresie związanym z dziedzictwem kulturowym obszaru (np. szkoleń w zakresie ginących zawodów, rękodzieła, rzemiosła tradycyjnego, kuchni regionalnej, itp.) oraz organizacja imprez i konkursów tematycznie związanych z lokalnym dziedzictwem kulturowym (dot. świąt, tradycji związanych z pracami polowymi, itp.) powinny przyczynić się do podniesienia wiedzy o naszym regionie i nas samych.

Charakterystyka poszczególnych przedsięwzięć pod kątem wskaźników oddziaływania, rezultatu i produktu

Wymienione poniżej wskaźniki orientacyjnie wskazują mierniki osiągnięcia założonych celów. Terminy konkursów (zgodnie z harmonogramem – załączonym do wniosku aplikacyjnego) warunkują ewaluację i osiągnięcia wskazanych parametrów. Ich monitorowanie odbywać się będzie zgodnie z zapisami w rozdziale XIII niniejszego opracowania. Długofalowe konsekwencje zaplanowanych do zrealizowania projektów wiążą się z opisanymi w rozdziale XVI niniejszego opracowania powiązaniem i oddziaływaniem w skali regionalnej na rozwój obszarów wiejskich.

Wszystkie wartości wskaźników oparto na aktualnych, realnych kosztach w odniesieniu do możliwej, maksymalnej wartości otrzymanego wsparcia z PROW 2007-2013.

Cel	Wskaźniki realizacji przedsięwzięcia	Źródła weryfikacji
Cel ogólny: I. Poprawa jakości życia na obszarach wiejskich	Wskaźniki oddziaływania: 1. Dochód na jednego mieszkańca na terenie LGD w 2015 roku w stosunku do 2008 roku wzrośnie o 15 %.	Dane GUS Dane z JST z terenu LGD
Cel szczegółowy: I.1. Budowanie kapitału społecznego, kulturowego oraz aktywizacja i integracja mieszkańców	Wskaźniki rezultatu: 4) Liczba działań o charakterze edukacyjnym inicjowanych przez LGD, jej członków realizowanych we współpracy z innymi podmiotami do roku 2015 wyniesie min. 100. 5) Wzrost ilości osób deklarujących przynależność do stowarzyszeń w 2015 roku w stosunku do 2008 roku o 10 %. 6) Wzrost ilości osób aktywnie działających w stowarzyszeniach w 2015 roku w stosunku do 2008 roku o 10 % 7) Ilość publikacji o tematyce regionalnej wydanych w latach 2008- 2015 wyniesie 10. 8) Wzrost ilości osób zajmujących się wytwarzaniem produktów rzemiosła artystycznego w 2015 roku w stosunku do	Badania własne LGD (ankieta, wywiady, dane ze strony internetowej www.agropowiat.pl , dokumentacja w siedzibie LGD)

	2008 roku o 5 %.	
I.1.1. Organizacja szkoleń, warsztatów i innych przedsięwzięć służących nabywaniu umiejętności przez mieszkańców.	Wskaźniki produktu: 1. Do 2015 roku, liczba uczestników działań edukacyjnych – ok. 1000 osób 2. Do 2015 roku, liczba zrealizowanych szkoleń lub warsztatów – min. 100 3. Do 2015 roku, organizacja min. 20 warsztatów skierowanych do młodzieży, grup zagrożonych wykluczeniem społecznym. 4. Do 2015 roku, dział w szkoleniach podnoszących kwalifikacje pracowników LGD – min. 10	Dokumentacja w siedzibie LGD (np. listy uczestnictwa, dokumentacja zdjęciowa, artykuły prasowe, kserokopie programów szkoleń)

Cel	Wskaźniki realizacji przedsięwzięcia	Źródła weryfikacji
Cel ogólny: I. Poprawa jakości życia na obszarach wiejskich	Wskaźniki oddziaływania: 1. Dochód na jednego mieszkańca na terenie LGD w 2015 roku w stosunku do 2008 roku wzrośnie o 15 %.	Dane GUS Dane z JST z terenu LGD
Cel szczegółowy: I.1. Budowanie kapitału społecznego, kulturowego oraz aktywizacja i integracja mieszkańców	Wskaźniki rezultatu: 1. Ilość inicjatyw o charakterze społecznym lub gospodarczym wychodzących od mieszkańców obszaru LGD w wyniku dostępu do Internetu – do 2015 roku – min 10. 2. Wzrost świadomości i wiedzy mieszkańców w wyniku korzystania z Internetu – do 2015 roku min. 70 % ocen pozytywnych	Dokumentacja w siedzibie LGD, badania własne.
I.1.2. Organizowanie publicznych punktów dostępu do Internetu.	Wskaźniki produktu: 1. Do 2015 roku łączna liczba wpisów do księgi użytkowników - min. 1000 wpisów 2. Do 2015 roku liczba oddanych do użytku publicznego urządzeń i sprzętu umożliwiającego dostęp do Internetu – 6	Dokumentacja w siedzibie LGD (np. listy osób korzystających ze sprzętu, dokumentacja zdjęciowa, artykuły prasowe)
Cel	Wskaźniki realizacji przedsięwzięcia	Źródła weryfikacji
Cel ogólny: I. Poprawa jakości życia na obszarach wiejskich	Wskaźniki oddziaływania: 1. Dochód na jednego mieszkańca na terenie LGD w 2015 roku w stosunku do 2008 roku wzrośnie o 15 %.	Dane GUS Dane z JST z terenu LGD
Cel szczegółowy: I.1. Budowanie kapitału społecznego, kulturowego oraz aktywizacja i integracja mieszkańców	Wskaźniki rezultatu: 1. Do 2015 roku ilość imprez realizowanych przez 2 lub więcej partnerów wyniesie 60% wszystkich operacji. 2. Wzrost ilości osób deklarujących wzrost umiejętności organizacyjnych w 2015 roku w stosunku do 2008 roku o 10 % . 3. Wzrost ilości godzin na aktywne spędzanie czasu wolnego przez dzieci i młodzież w wyniku działań LGD o 20 % (w trakcie działania w stosunku do stanu wyjściowego)	Badania własne LGD (ankiety, dokumentacja w biurze LGD)
I.1.3. Organizacja imprez	Wskaźniki produktu:	Dokumentacja w siedzibie

integracyjnych, w tym: kulturalnych, sportowych i rekreacyjnych.	<p>1. Do 2015 roku szacunkowa łączna liczba osób uczestniczących w imprezach ok. 3 tys. osób w tym 15 wolontariuszy.</p> <p>2. Do 2015 roku liczba zorganizowanych imprez integracyjnych, w tym: kulturalnych, sportowych i rekreacyjnych – 3</p> <p>3. Do 2015 zrealizowanie 2 turniejów sportowych na poziomie LGD oraz udział w 2 turniejach sportowych na poziomie wojewódzkim</p>	LGD (np. sprawozdania beneficjentów, listy wolontariuszy, dokumentacja zdjęciowa, artykuły prasowe)
---	--	---

Cel	Wskaźniki realizacji przedsięwzięcia	Źródła weryfikacji
Cel ogólny: I. Poprawa jakości życia na obszarach wiejskich	Wskaźniki oddziaływania: 1. Dochód na jednego mieszkańca na terenie LGD w 2015 roku w stosunku do 2008 roku wzrośnie o 15 %.	Dane GUS Dane z JST z terenu LGD
Cel szczegółowy: I.1. Budowanie kapitału społecznego, kulturowego oraz aktywizacja i integracja mieszkańców	Wskaźniki rezultatu: 1. Do 2015 roku szacunkowa łączna liczba osób uczestnicząca w zajęciach grup objętych wsparciem - 80 osób. 2. Do 2015 roku liczba działań artystycznych grup, z wykorzystaniem wsparcia – 25	Dokumentacja w siedzibie LGD (np. listy członków grup otrzymujących wsparcie, sprawozdania beneficjentów z działalności i wykorzystania wsparcia, dokumentacja zdjęciowa, artykuły prasowe).
I.1.4. Wspieranie lokalnej twórczości kulturalnej i artystycznej poprzez rozwijanie i promocję (zakup strojów, ekspozycji i innego wyposażenia dla działających grup i zespołów i inne).	Wskaźniki produktu: 1. Ilość zakupionych kostiumów , instrumentów– do 2015 roku min. 20	Dokumentacja w siedzibie LGD (spis zakupionych strojów, dokumentacja zdjęciowa)
Cel	Wskaźniki realizacji przedsięwzięcia	Źródła weryfikacji
Cel ogólny: I. Poprawa jakości życia na obszarach wiejskich	Wskaźniki oddziaływania: 1. Dochód na jednego mieszkańca na terenie LGD w 2015 roku w stosunku do 2008 roku wzrośnie o 15 %.	Dane GUS Dane z JST z terenu LGD
Cel szczegółowy: I.2. Rozwój infrastruktury obszarów wiejskich	Wskaźniki rezultatu: 1. Do 2015 roku liczba inicjatyw, w odniesieniu do 2008 roku w wyremontowanych świetlicach wzrośnie o ok. 10 %. 2. Do 2015 roku szacunkowy wzrost liczby osób korzystających ze świetlic, w odniesieniu do 2009 roku wyniesie ok.10 %.	Dane z Urzędów Gmin Dokumentacja w siedzibie LGD (np. sprawozdania beneficjentów z działalności świetlic (ilość zainicjowanych działań), dokumentacja zdjęciowa, artykuły prasowe).
I.2.1. Przedsięwzięcia polegające na remoncie i wyposażaniu świetlic wiejskich.	Wskaźniki produktu: 1. Do 2015 roku , poprawa stanu technicznego i wyposażenia, w odniesieniu do 2008 roku, co najmniej 20 obiektów,	Dokumentacja w siedzibie LGD (sprawozdania beneficjentów opisujące stan techniczny i stan wyposażenia świetlic, dokumentacja zdjęciowa, artykuły prasowe).

Cel	Wskaźniki realizacji przedsięwzięcia	Źródła weryfikacji
Cel ogólny: I. Poprawa jakości życia na obszarach wiejskich	Wskaźniki oddziaływania: 1. Dochód na jednego mieszkańca na terenie LGD w 2015 roku w stosunku do 2008 roku wzrośnie o 15 %.	Dane GUS Dane z JST z terenu LGD
Cel szczegółowy: I.2. Rozwój infrastruktury obszarów wiejskich	Wskaźniki rezultatu: 1. Do 2015 roku liczba inicjatyw, w odniesieniu do 2008 roku w miejscowościach objętych wsparciem wzrośnie o ok. 30 %. 2. Do 2015 roku szacunkowy wzrost liczby osób korzystających z wyremontowanych obiektów, w odniesieniu do 2008 roku wyniesie ok.10%.	Dane z Urzędów Gmin Dokumentacja w siedzibie LGD (np. sprawozdania beneficjentów z działalności obiektów, dokumentacja zdjęciowa).
I.2.2. Projekty budowy, przebudowy, remontu lub wyposażenia obiektów społeczno-kulturalnych, sportowych, turystycznych i rekreacyjnych służących do użytku publicznego.	Wskaźniki produktu: 1. Do 2015 roku, ilość wybudowanych lub wyremontowanych obiektów służących mieszkańcom LGD – minimum 17 obiektów.	Dokumentacja w siedzibie LGD – zdjęcia, kserokopie protokoły odbioru,
Cel	Wskaźniki realizacji przedsięwzięcia	Źródła weryfikacji
Cel ogólny: I. Poprawa jakości życia na obszarach wiejskich	Wskaźniki oddziaływania: 1. Dochód na jednego mieszkańca na terenie LGD w 2015 roku w stosunku do 2008 roku wzrośnie o 30%.	Dane GUS Dane z JST z terenu LGD
Cel szczegółowy: I.2. Rozwój infrastruktury obszarów wiejskich	Wskaźniki rezultatu: 1. Do 2015 roku ilość akcji, imprez zrealizowanych w nowo zagospodarowanych przestrzeniach wiejskich wyniesie 17.	Dane z Urzędów Gmin Dokumentacja w siedzibie LGD (np. sprawozdania beneficjentów z wykorzystania pomocy, dokumentacja zdjęciowa), badania własne LGD
I.2.3. Zagospodarowanie i porządkowanie publicznej przestrzeni wiejskiej (urządzanie placów zabaw, terenów zielonych, parków, centrów wsi i innych miejsc rekreacyjno-wypoczynkowych, estetyzacja wsi).	Wskaźniki produktu: 1. Do 2015 roku, ilość wybudowanych lub wyremontowanych obiektów służących mieszkańcom LGD – minimum 17 obiektów	Dokumentacja w siedzibie LGD (np. sprawozdania beneficjentów z wykorzystania pomocy, dokumentacja zdjęciowa)

Cel	Wskaźniki realizacji przedsięwzięcia	Źródła weryfikacji
Cel ogólny: II. Różnicowanie działalności gospodarczej, tworzenie pozarolniczych miejsc pracy	Wskaźniki oddziaływania: 1. Dochód na jednego mieszkańca na terenie LGD w 2015 roku w stosunku do 2008 roku wzrośnie o 15 %.	Dane GUS Dane z JST z terenu LGD
Cel szczegółowy: II.1. Rozwój drobnej i średniej przedsiębiorczości wśród mieszkańców	Wskaźniki rezultatu: 1. Do 2015 roku powstanie co najmniej 3 nowych miejsc pracy w gospodarstwach rolnych prowadzących działalność gospodarczą.	Dane z Urzędów Gmin Dokumentacja w siedzibie LGD (np. sprawozdania beneficjentów z wykorzystania pomocy, dokumentacja zdjęciowa).
II.1.1. Rozwój lokalnego rynku pracy, w tym organizacja szkoleń oraz przedsięwzięcia związane ze świadczeniem usług dla mieszkańców obszaru objętego LSR (np. usługi budowlane, transportowe, elektroniczne, informatyczne, edukacyjne, doradcze, usługi rzemieślnicze, opiekuńcze np. kluby przedszkolaka, fizjoterapeutyczne, rekreacyjne i inne).	Wskaźniki produktu: 1. Do 2015 roku, 5 członków rodzin rolników podejmie działania związane ze świadczeniem usług dla mieszkańców obszaru LGD.	Dokumentacja w siedzibie LGD. Dokumentacja beneficjentów pomocy.
Cel	Wskaźniki realizacji przedsięwzięcia	Źródła weryfikacji
Cel ogólny: II. Różnicowanie działalności gospodarczej, tworzenie pozarolniczych miejsc pracy	Wskaźniki oddziaływania: 1. Dochód na jednego mieszkańca na terenie LGD w 2015 roku w stosunku do 2008 roku wzrośnie o 15 %.	Dane GUS Dane z JST z terenu LGD
Cel szczegółowy: II.1. Rozwój drobnej i średniej przedsiębiorczości wśród mieszkańców	Wskaźniki rezultatu: 1. Deklarowany wzrost obrotów o min 5% przez min. 5 podmiotów prawnych związanych bezpośrednio lub pośrednio z realizacją celu szczegółowego	Badania własne LGD (notatki z rozmów)
II.1.2. Projekty współpracy krajowej i międzynarodowej wpływające na rozwój rynku pracy.	Wskaźniki produktu: 1. Do 2015 roku, zorganizowanie targów dla seniorów (jedno wydarzenie). Prezentacja form aktywizacji seniorów – min. 30 podmiotów.	Dane z Urzędów Gmin Dokumentacja w siedzibie LGD (np. listy uczestników, sprawozdania z wykorzystania pomocy, dokumentacja zdjęciowa).

Cel	Wskaźniki realizacji przedsięwzięcia	Źródła weryfikacji
Cel ogólny: II. Różnicowanie działalności gospodarczej, tworzenie pozarolniczych miejsc pracy	Wskaźniki oddziaływania: 1. Dochód na jednego mieszkańca na terenie LGD w 2015 roku w stosunku do 2008 roku wzrośnie o 15 %.	Dane GUS Dane z JST z terenu LGD
Cel szczegółowy: II.2. Rozwój i promocja inicjatyw gospodarczych w tym mikro-przedsiębiorstw	Wskaźniki rezultatu: 1. Wzrost atrakcyjności wsi przez dostępność do różnorodnych usług - do 2015 roku min. 20 % ocen pozytywnych 2. Podniesienie poziomu życia osób zatrudnionych w nowo powstałych mikro-przedsiębiorstwach – do 2015 roku min.	Badania własne LGD (notatki z rozmów z mieszkańcami – min. 10)

	60% ocen pozytywnych	
II.2.1. Tworzenie i rozwój mikro-przedsiębiorstw.	Wskaźniki produktu: 1. Do 2015 roku, ok. 8 mikro-przedsiębiorstw podejmie działania związane ze świadczeniem usług dla mieszkańców obszaru LGD. 2. Do 2015 roku powstanie co najmniej 8 nowych miejsc pracy w mikro-przedsiębiorstwach	Dane z Urzędów Gmin Dokumentacja w siedzibie LGD (np. sprawozdania beneficjentów z wykorzystania pomocy, dokumentacja zdjęciowa).
Cel	Wskaźniki realizacji przedsięwzięcia	Źródła weryfikacji
Cel ogólny: III. Zachowanie dziedzictwa kulturowego i przyrodniczego wsi	Wskaźniki oddziaływania: 1. Dochód na jednego mieszkańca na terenie LGD w 2015 roku w stosunku do 2008 roku wzrośnie o 15 %.	Dane GUS Dane z JST z terenu LGD
Cel szczegółowy: III.1. Rozwój turystyki	Wskaźniki rezultatu: 1. Ilość nowych ofert dostępnych na terenie LGD – do 2015r. 3 oferty wynikające z realizacji celu 2. Ilość usług rekreacyjnych dostępnych na terenie LGD – do 2015r. 2 nowe oferty wynikające z realizacji celu.	Strona www. agropowiat.pl
III.1.1. Przedsięwzięcia związane z rozwojem oferty turystycznej obszaru LGD (rozwój agroturystyki, usług turystycznych, gastronomicznych, produkcja lokalnych produktów, wypożyczalnie sprzętu sportowo-rekreacyjnego i inne).	Wskaźniki produktu: 1. Do 2015 roku, ok. 3 gospodarstw rolnych podejmie działania związane ze świadczeniem usług turystycznych. 2. Do 2015 roku powstanie co najmniej 3 nowych miejsc pracy w gospodarstwach rolnych prowadzących działalność agroturystyczną.	Dokumentacja w siedzibie LGD. Dokumentacja beneficjentów pomocy. Dokumentacja AR i MR.

Cel	Wskaźniki realizacji przedsięwzięcia	Źródła weryfikacji
Cel ogólny: III. Zachowanie dziedzictwa kulturowego i przyrodniczego wsi	Wskaźniki oddziaływania: 1. Dochód na jednego mieszkańca na terenie LGD w 2015 roku w stosunku do 2008 roku wzrośnie o 15 %.	Dane GUS Dane z JST z terenu LGD
Cel szczegółowy: III.1. Rozwój turystyki	Wskaźniki rezultatu: 1. Do 2015 roku w odniesieniu do 2008 roku nastąpi wzrost ilości turystów odwiedzających obszar LGD o 10 %.	Dane z Urzędów Gmin Dokumentacja w siedzibie LGD i notatki z rozmów z punktów turystycznych.
III.1.2. Zagospodarowanie i porządkowanie publicznej przestrzeni wiejskiej, budowa i odbudowa małej infrastruktury turystycznej (zagospodarowanie kąpielisk, brzegów rzek, miejsc biwakowych, parkingów leśnych, punktów widokowych oraz innych miejsc turystyczno-rekreacyjnych).	Wskaźniki produktu: 1. Do 2015 roku minimum 7 zrealizowanych operacji w ramach „Małych projektów”. 2. Do 2015 roku, zrealizowanych zostanie ok. 6 nowych inwestycji z zakresu małej infrastruktury turystyczno-rekreacyjnej.	Dokumentacja w siedzibie LGD. Dokumentacja Urzędu Marszałkowskiego Woj. Zachodniopomorskiego, dokumentacja zdjęciowa
Cel	Wskaźniki realizacji przedsięwzięcia	Źródła weryfikacji
Cel ogólny: III. Zachowanie dziedzictwa kulturowego i	Wskaźniki oddziaływania: 1. Dochód na jednego mieszkańca na terenie	Dane GUS Dane z JST z terenu LGD

przyrodniczego wsi	LGD w 2015 roku w stosunku do 2008 roku wzrośnie o 15 %.	
Cel szczegółowy: III.1. Rozwój turystyki	Wskaźniki rezultatu: 1. Podniesienie jakości usług turystycznych- do 2015r. poziom min. 30% pozytywnych odpowiedzi	Dane z Urzędów Gmin Dokumentacja w siedzibie LGD (np. notatka z rozmów).
III.1.3. Organizacja szkoleń, warsztatów i innych przedsięwzięć w zakresie związanym z turystyką (np. w zakresie prowadzenia działalności turystycznej, promocji, aktywizacji, nabywania umiejętności itp.).	Wskaźniki produktu: 1. Do 2015 roku liczba uczestników działań edukacyjnych związanych z turystyką wyniesie 50 osób. 2. Do 2015 roku liczba zrealizowanych szkoleń, warsztatów i innych przedsięwzięć związanych z turystyką – min. 2.	Dokumentacja w siedzibie LGD (listy obecności) Dokumentacja Urzędu Marszałkowskiego Woj. Zachodniopomorskiego.

Cel	Wskaźniki realizacji przedsięwzięcia	Źródła weryfikacji
Cel ogólny: III. Zachowanie dziedzictwa kulturowego i przyrodniczego wsi	Wskaźniki oddziaływania: 1. Dochód na jednego mieszkańca na terenie LGD w 2015 roku w stosunku do 2008 roku wzrośnie o 15 %.	Dane GUS Dane z JST z terenu LGD
Cel szczegółowy: III.1. Rozwój turystyki	Wskaźniki rezultatu: 1. Do 2015 dotarcie do 20 tys. osób z informacją o ofercie LGD. 2. Do 2015 roku zaangażowanie w organizację imprez promocyjnych - 60 wolontariuszy.	Dane z Urzędów Gmin Dokumentacja w siedzibie LGD (np. sprawozdania z imprez, listy wolontariuszy, dokumentacja zdjęciowa).
III.1.4. Organizacja imprez promocyjnych.	Wskaźniki produktu: 1. Do 2015 roku liczba zorganizowanych imprez promocyjnych – 6.	Dokumentacja w siedzibie LGD. Dokumentacja Urzędu Marszałkowskiego Woj. Zachodniopomorskiego.
Cel	Wskaźniki realizacji przedsięwzięcia	Źródła weryfikacji
Cel ogólny: III. Zachowanie dziedzictwa kulturowego i przyrodniczego wsi	Wskaźniki oddziaływania: 1. Dochód na jednego mieszkańca na terenie LGD w 2015 roku w stosunku do 2008 roku wzrośnie o 15 %.	Dane GUS Dane z JST z terenu LGD
Cel szczegółowy: III.1. Rozwój turystyki	Wskaźniki rezultatu: 1. Do 2015r. nawiązanie kontaktów z min. 100 podmiotami. 2. Do 2015r. dotarcie do 25 tys. osób uczestniczących w targach z ofertą LGD.	Dane z Urzędów Gmin Dokumentacja w siedzibie LGD (np. sprawozdania z udziału, organizacji targów, dokumentacja zdjęciowa, zestawienie kontaktów).
III.1.5. Organizacja i udział w targach i wystawach, w tym w ramach realizacji projektów współpracy krajowej i międzynarodowej.	Wskaźniki produktu: 1. Do 2015 roku, organizacja i udział w min. 6 targach lub wystawach, w tym w ramach realizacji projektów współpracy krajowej i międzynarodowej.	Dokumentacja w siedzibie LGD. Dokumentacja Urzędu Marszałkowskiego Woj. Zachodniopomorskiego.

Cel	Wskaźniki realizacji przedsięwzięcia	Źródła weryfikacji
Cel ogólny: III. Zachowanie dziedzictwa kulturowego i przyrodniczego wsi	Wskaźniki oddziaływania: 1. Dochód na jednego mieszkańca na terenie LGD w 2015 roku w stosunku do 2008 roku wzrośnie o 15 %.	Dane GUS Dane z JST z terenu LGD
Cel szczegółowy: III.1. Rozwój turystyki	Wskaźniki rezultatu: 1. Do 2015r. min. 100 000 tys. wejść na strony internetowe prowadzone przez LGD. 2. Wzrost ilości osób odwiedzających gospodarstwa agroturystyczne na terenie LGD w stosunku do 2008r. - min. 20% w roku 2015.	Dane z Urzędów Gmin Dokumentacja w siedzibie LGD (np. ulotki, dokumentacja zdjęciowa, analiza wejść na strony internetowe, notatki z rozmów)
III.1.6. Działania promocyjne (oznakowanie obiektów, publikacje promocyjne, strony www, itp.).	Wskaźniki produktu: 1. Do 2015r. realizacja min. 16 działań promocyjnych.	Dokumentacja w siedzibie LGD. Dokumentacja Urzędu Marszałkowskiego Woj. Zachodniopomorskiego.
Cel	Wskaźniki realizacji przedsięwzięcia	Źródła weryfikacji
Cel ogólny: III. Zachowanie dziedzictwa kulturowego i przyrodniczego wsi	Wskaźniki oddziaływania: 1. Dochód na jednego mieszkańca na terenie LGD w 2015 roku w stosunku do 2008 roku wzrośnie o 15 %.	Dane GUS Dane z JST z terenu LGD
Cel szczegółowy: III.1. Rozwój turystyki	Wskaźniki rezultatu: 1. Do 2015r. min 5 tys. osób zapozna się z ofertą nowo powstałego punktu informacji. 2. Do 2015 roku, opracowanie min. 4 nowych ofert promujących spędzanie wolnego czasu na terenie LGD dostępnych w nowo otwartym punkcie informacji turystycznej.	Dane z Urzędów Gmin Dokumentacja w siedzibie LGD (roczne raporty odwiedzin +ilość wejść na stronę internetową punktu informacji turystycznej).
III.1.7. Tworzenie i rozwój punktów informacji turystycznej, posiadających spójny system ofert turystycznych.	Wskaźniki produktu: 1. Do 2015 roku, utworzenie 1 punktu informacji turystycznej.	Dokumentacja w siedzibie LGD. Dokumentacja Urzędu Marszałkowskiego Woj. Zachodniopomorskiego.

Cel	Wskaźniki realizacji przedsięwzięcia	Źródła weryfikacji
Cel ogólny: III. Zachowanie dziedzictwa kulturowego i przyrodniczego wsi	Wskaźniki oddziaływania: 1. Dochód na jednego mieszkańca na terenie LGD w 2015 roku w stosunku do 2008 roku wzrośnie o 15 %.	Dane GUS Dane z JST z terenu LGD
Cel szczegółowy: III.1. Rozwój turystyki	Wskaźniki rezultatu: 1. Do 2015 roku min. 50 osób będzie odbiorcami działań proekologicznych. 2. Do 2015 min. 5 wolontariuszy zaangażuje się w działania proekologiczne.	Dokumentacja w siedzibie LGD (np. sprawozdania, dokumentacja zdjęciowa, lista wolontariuszy).
III.1.8. Działania sprzyjające ochronie zasobów naturalnych (Eko-szkoły, segregacja śmieci, odbudowa miejscowej flory i fauny, itp.).	Wskaźniki produktu: 1. Do 2015 roku zostaną zrealizowane min. 4 akcje podnoszące świadomość ekologiczną mieszkańców.	Dokumentacja w siedzibie LGD.

Cel	Wskaźniki realizacji przedsięwzięcia	Źródła weryfikacji
Cel ogólny: III. Zachowanie dziedzictwa kulturowego i przyrodniczego wsi	Wskaźniki oddziaływania: 1. Dochód na jednego mieszkańca na terenie LGD w 2015 roku w stosunku do 2008 roku wzrośnie o 15 %.	Dane GUS Dane z JST z terenu LGD
III. 2. Zachowanie dziedzictwa i wiejskiej specyfiki obszaru	Wskaźniki rezultatu: 1. Do 2015 roku opublikowanie przepisów na stronie internetowej wywodzących się z kuchni regionalnej - min. 6 potraw	Dokumentacja w siedzibie LGD (np. dokumentacja zdjęciowa).
III.2.1. Przedsięwzięcia realizowane w oparciu o lokalne dziedzictwo kulturowe (kuchnia regionalna, tradycyjne rzemiosła, rękodzieło, pamiątkarstwo, wytwarzanie produktów lokalnych w oparciu o lokalne zasoby: tradycyjne rasy zwierząt, produkty leśne, uprawy i inne).	Wskaźniki produktu: 1. Do 2015 roku, realizacja 2 działań wykorzystujących lokalne dziedzictwo kulturowe.	Dokumentacja w siedzibie LGD.

Cel	Wskaźniki realizacji przedsięwzięcia	Źródła weryfikacji
Cel ogólny: III. Zachowanie dziedzictwa kulturowego i przyrodniczego wsi	Wskaźniki oddziaływania: 1. Dochód na jednego mieszkańca na terenie LGD w 2015 roku w stosunku do 2008 roku wzrośnie o 15 %.	Dane GUS Dane z JST z terenu LGD
III. 2. Zachowanie dziedzictwa i wiejskiej specyfiki obszaru	Wskaźniki rezultatu: 1. Do 2015 roku, przyrost wiedzy u 5 osób zaangażowanych w realizację operacji związanej z miejscem historycznym, pamięci lub kultu	Dokumentacja w siedzibie LGD (wywiady – notatki z rozmów)
III.2.2. Zagospodarowanie i porządkowanie miejsc pamięci, kultu, miejsc historycznych.	Wskaźniki produktu: 1. Do 2015 roku, realizacja 1 działania związanego z miejscem historycznym, pamięci lub kultu	Dokumentacja w siedzibie LGD.

Cel	Wskaźniki realizacji przedsięwzięcia	Źródła weryfikacji
Cel ogólny: III. Zachowanie dziedzictwa kulturowego i przyrodniczego wsi	Wskaźniki oddziaływania: 1. Dochód na jednego mieszkańca na terenie LGD w 2015 roku w stosunku do 2008 roku wzrośnie o 15 %.	Dane GUS Dane z JST z terenu LGD
III. 2. Zachowanie dziedzictwa i wiejskiej specyfiki obszaru	Wskaźniki rezultatu: 1. Przyrost wiedzy o regionie w społeczności lokalnej wśród min. 5 osób realizujących działanie	Dokumentacja w siedzibie LGD (wywiady – notatka z rozmowy)
III.2.3. Tworzenie ścieżek i szlaków kulturowych, historycznych oraz „wiosek tematycznych”.	Wskaźniki produktu: 1. Do 2015 roku minimum 1, zrealizowane działanie. 2. Do 2015 roku, opracowanie 1 nowej ścieżki lub szlaku kulturowego lub historycznego lub „wioski tematycznej”.	Dokumentacja w siedzibie LGD.

Cel	Wskaźniki realizacji przedsięwzięcia	Źródła weryfikacji
Cel ogólny: III. Zachowanie dziedzictwa kulturowego i przyrodniczego wsi	Wskaźniki oddziaływania: 1. Dochód na jednego mieszkańca na terenie LGD w 2015 roku w stosunku do 2008 roku wzrośnie o 15 %.	Dane GUS Dane z JST z terenu LGD
III. 2. Zachowanie dziedzictwa i wiejskiej specyfiki obszaru	Wskaźniki rezultatu: 1. Do 2015 roku wzrośnie zaangażowanie młodzieży oraz osób będących w grupach zagrożonych wykluczeniem społecznym- w min. 20 osobach biorących udział w działaniach bezpośrednich operacji .	Dokumentacja w siedzibie LGD (np. raporty, listy obecności, dokumentacja zdjęciowa).
III.2.4. Organizacja szkoleń, warsztatów i innych przedsięwzięć w zakresie związanym z dziedzictwem kulturowym obszar (np. szkoleń w zakresie ginących zawodów, rękodzieła, rzemiosła tradycyjnego, kuchni regionalnej, itp.).	Wskaźniki produktu: 1. Do 2015 roku będą zrealizowane minimum 30 działań w ramach „Nabywania umiejętności i aktywizacji”. 2. Do 2015 roku, liczba uczestników działań edukacyjnych wyniesie - min. 200 osób	Dokumentacja w siedzibie LGD.
Cel	Wskaźniki realizacji przedsięwzięcia	Źródła weryfikacji
Cel ogólny: III. Zachowanie dziedzictwa kulturowego i przyrodniczego wsi	Wskaźniki oddziaływania: 1. Dochód na jednego mieszkańca na terenie LGD w 2015 roku w stosunku do 2008 roku wzrośnie o 15 %.	Dane GUS Dane z JST z terenu LGD
III. 2. Zachowanie dziedzictwa i wiejskiej specyfiki obszaru	Wskaźniki rezultatu: 1. Do 2015 roku, szacunkowa łączna liczba osób uczestniczących w imprezach wyniesie 2tys. osób 2. Do 2015 roku wzrośnie zaangażowanie u 20 osób będących wolontariuszami.	Dokumentacja w siedzibie LGD (np. sprawozdania, listy obecności , notatka z rozmów, listy wolontariuszy, dokumentacja zdjęciowa). Dokumentacja beneficjentów pomocy.
III.2.5. Organizacja imprez, konkursów tematycznie związanych z lokalnym dziedzictwem kulturowym (dot. świąt, tradycji związanych z pracami polowymi, itp.).	Wskaźniki produktu: 1. Do 2015 roku, liczba zorganizowanych imprez, konkursów tematycznie związanych z lokalnym dziedzictwem kulturowym wyniesie 2.	Dokumentacja w siedzibie LGD. Dokumentacja Urzędu Marszałkowskiego Woj. Zachodniopomorskiego.

Projekty współpracy

Uzupełnieniem realizacji powyższego celu będą przedsięwzięcia związane z współpracą krajową i międzynarodową. LGD Stowarzyszenie Szanse Bezdroży Gmin Powiatu Goleniowskiego posiada doświadczenie we współpracy z krajowymi i zagranicznymi lokalnymi grupami działania dzięki realizacji PPL+. Przede wszystkim realizacja projektu pozwoliła zdobyć doświadczenie w planowaniu i praktycznym wykonaniu założonego przedsięwzięcia. Wspólne szkolenia z krajowymi LGD oraz wyjazdy studialne (m.in. do Niemiec) sfinansowane w ramach schematu I i II PPL+ dają podłoże do dalszych planów pozyskiwania partnerów krajowych i zagranicznych do kontynuacji lub uruchomienia

wspólnych projektów. Są wśród nich: aktywizacja lokalnej społeczności wpływająca na rozwój rynku pracy, zwłaszcza młodzieży i grup zagrożonych wykluczeniem społecznym, organizacja targów promujących oferty skierowane do osób starszych (w tym aktywizacja osób starszych), wymiana doświadczeń związanych ze zwiększaniem atrakcyjności regionu, zrównoważony rozwój, wymiana kulturowych wartości materialnych i niematerialnych, realizacja statutowych oraz strategicznych założeń obszaru LGD – to płaszczyzna wykorzystania planowanego w niniejszym opracowaniu budżetu na projekty współpracy. Projekty współpracy wzmocnią możliwość osiągnięcia założonych celów Stowarzyszenia Szanse Bezdroży Gmin Powiatu Goleniowskiego, które należy zrealizować do 2015 roku.

V. Określenie misji LGD

Misja LGD stanowi specyficzny produkt wysiłku wspólnego wszystkich ludzi zaangażowanych do pracy nad budową Lokalnej Strategii Rozwoju. Jest ona rodzajem przesłania, a równocześnie rodzajem zobowiązania powziętego wspólnie przez członków Lokalnej Grupy Działania, które określa w jaki sposób mieszkańcy będą pracować na rzecz rozwoju obszaru objętego zasięgiem LSR, wyrażonego wizją. Misja określa również, jakim obszarem chcemy stworzyć nasze gminy we współdziałaniu dla dobra wspólnego. Misja identyfikuje i akcentuje to, co jest u nas wyjątkowe, niepowtarzalne, to czym nie mogą poszczycić się inni. Misja zakreśla pole naszej atrakcyjności oraz na czym nasza atrakcyjność ma polegać.

Koncepcyjne ujęcie przyszłego stanu obszaru objętego niniejszą strategią zostało już zdefiniowane przez mieszkańców w trakcie warsztatowych oddolnych spotkań oraz poprzez ankietyzację w okresie sierpień 2005r. – maj 2006r., kiedy przygotowywano długofalową wizję rozwoju obszaru do roku 2013. Została ona zawarta w ZSROW i stanowiła wytyczną rozwoju przy realizacji projektów w ramach PPL+ w okresie od marca 2007r. do lutego 2008r. Ta wizja nie zmieniła się, wzmocniła się działaniami projektowymi pilotażowego Lidera. **Misja Stowarzyszenia LGD Stowarzyszenie Szanse Bezdroży Gmin Powiatu Goleniowskiego**, jest adekwatna z celami ogólnymi PROW na lata 2007-2013. W procesie tworzenia misji i wizji LGD brał udział zespół lokalnych liderów wchodzących w skład Lokalnej Grupy Działania, a jego prace były koordynowane przez grupę ekspertów.

MISJA

W naszej wsi jest przyszłość. Wieś się zmienia i musi się zmieniać. Naszą misją jest pobudzanie woli i aktywności mieszkańców wsi w kierunku lepszego i kreatywnego życia na wysokim poziomie: ekonomicznym, kulturowym i ekologicznym. Jesteśmy bogaci walorami środowiska: czystością wód, zasobnością lasów i łąk, pięknem krajobrazu. Mamy Puszcę Goleniowską, Zalew Szczeciński, duże jezioro Nowogardzkie i dostęp do jeziora Dąbie, mamy oś komunikacyjną, jedyne na Pomorzu Zachodnim międzynarodowe lotnisko, mieszkamy blisko Szczecina – stolicy województwa, blisko granicy państwa i blisko morza. Jesteśmy ludźmi, którym zależy, ludźmi, którzy potrafią i chcą wykorzystać swoje szanse. Stworzymy obraz naszej wspólnoty, który będzie inspiracją dla innych.

WIZJA

Wizją dla nas jest stworzenie takiego obrazu naszej wspólnoty, który będzie inspiracją dla innych - obrazu wsi bogatej wyjątkowymi więziami, wolą wspólnej pracy i wysoką jakością życia.

VI. Wykazanie spójności specyfiki obszaru z celami LSR

Dla mieszkańców ważne jest wykorzystanie istniejących walorów przyrodniczych i kulturowych oraz dostępnych instrumentów formalnych dla poprawy atrakcyjności turystycznej i inwestycyjnej obszaru. Stymulowanie i upowszechnianie postaw społecznego aktywizmu i obywatelskiego zaangażowania dla wyzwolenia wśród ludności wiejskiej pokładów przedsiębiorczości i innowacyjności w zakresie działań gospodarczych, społecznych i kulturalnych.

W trakcie prac warsztatowych z mieszkańcami przyjęto, iż fundamentem działań koniecznych dla stymulowania procesów rozwojowych na obszarze LGD jest wspólnota mieszkańców o silnej więzi lokalnej, opartej na tożsamości społecznej kreowanej i wzmacnianej rozwojem kulturowego oblicza poszczególnych społeczności, a także zbiorowości całego obszaru. Warunkiem niezbędnym jest tu szeroka aktywizacja społeczna mieszkańców i motywowanie ich do samodzielnych inicjatyw gospodarczych i kulturalnych. Realizacja poszczególnych przedsięwzięć (np. warsztaty, realizacja zapewnienia miejsc spotkań mieszkańcom) ma doprowadzić w perspektywie do osiągnięcia efektu oddolnej aktywności na rzecz **poprawy jakości życia na wsi**, co stanowi jeden z celów ogólnych strategii.

Ze względu na bogatą tradycję i wysoką kulturę rolną we wszystkich czterech gminach, rolnictwo odgrywa wiodącą rolę w kształtowaniu gospodarczego oblicza obszaru LGD. Przyjęto, iż gros działań na rzecz rozwoju społeczno-gospodarczego obszaru skierowanych będzie w stronę rolników i będzie zwrócona w stronę pracy nad poprawą stanu świadomości ludności rolniczej oraz stanu jej wiedzy na temat możliwości stosowania alternatywnych, w stosunku do tradycyjnie pojmowanego rolnictwa, form gospodarowania (zwłaszcza ekologicznego rolnictwa) oraz pozyskiwania dochodów z poza rolniczej działalności. Działalności opartej na agroturystyce, rozwoju rzemiosła i małych firm wykorzystującej zasoby lokalne. Służyć tym działaniom będzie realizacja celu ogólnego: „Różnicowanie działalności gospodarczej, tworzenie pozarolniczych miejsc pracy”. Samo rolnictwo obszaru winno być – w zamierzeniu członków Lokalnej Grupy Działania – dynamiczne i – na ile tylko pozwala specyfika pracy w tej dziedzinie – otwarte na nowe trendy i potrzeby rynku. Niezbędne wydaje się więc świadome kształtowanie postaw rynkowych wśród samych rolników. Istotne znaczenie posiada tu kształtowanie umiejętności kooperatywizmu w zakresie dostosowywania się do potrzeb rynku (np. rozwój grup producenckich).

Znaczącą siłę gospodarczą na obszarze LGD stanowią rzemieślnicy i drobni wytwórcy. Przyjęto, że istotne jest aby działania prorozwojowe na obszarze gmin LGD były skupione na wzroście przedsiębiorczości wśród mieszkańców oraz przychylność dla inwestorów, których aktywność gospodarcza ma przynieść w zamierzeniu stały przyrost liczby firm na terenie każdej z gmin. Dodatkowym argumentem na rzecz realizacji przyjętego celu: „Rozwój i promocja inicjatyw gospodarczych w tym mikro-przedsiębiorstw”, są wyniki badań ankietowych wśród mieszkańców wsi na obszarze LSR. Wykazują one bardzo wyraźnie zarysowaną potrzebę rozwoju inwestycji oraz przedsięwzięć organizacyjnych po stronie lokalnych władz, które sprzyjałyby powstawaniu nowych zakładów pracy, zwłaszcza małych i średnich przedsiębiorstw.

Istotnym warunkiem jest dbałość o środowisko naturalne firm prowadzących działalność gospodarczą na obszarze LGD. Środowisko naturalne, które powszechnie traktowane jest jako jeden z podstawowych zasobów obszaru jest wkomponowane w ogólnie akceptowaną wizję intensywnego rozwoju turystyki na terenie sześciu gmin partnerskich.

Turystyka jest jednym z najczęściej charakteryzowanym jako szczególnie pożądanym dział gospodarki obszaru LSR. Niezaprzeczalne walory środowiska naturalnego, ciekawa historia regionu oraz bogate dziedzictwo kultury i atrakcyjne położenie, stanowią – zdaniem licznych mieszkańców gmin – doskonałą podstawę dla planowania przedsięwzięć dynamizujących rozwój turystyki. W dyskusjach na temat turystyki w regionie podkreślane było znaczenie czystości oraz - w wielu miejscach - dziewiczego charakteru przyrody, co nakazuje podejmowanie wywarzonych kroków zmierzających do wzrostu zainteresowania obszarem, z jednej strony wśród potencjalnych inwestorów, z drugiej zaś wśród samych turystów. Priorytetowy charakter posiada tu rozwój tzw. turystyki wiejskiej czyli przede wszystkim powstawanie gospodarstw i ośrodków agroturystycznych. Inne istotne zadanie to wpływ na postawy mieszkańców obszaru wobec możliwego wzmożonego napływu turystów. Cel szczegółowy „Rozwój turystyki wiejskiej” powinien zmierzać do wypracowania systemu obsługi turystycznej, który opierałby się na zorganizowanym współdziałaniu wielu podmiotów posiadających znaczący wpływ na oblicze marketingowe obszaru LGD. Niezbędna w tym względzie wydaje się zintensyfikowana informacja na temat oferty turystycznej (oferty zintegrowane), profesjonalna reklama i promocja walorów turystycznych, skierowana do konkretnego, zidentyfikowanego turysty.

Istotnym wzmocnieniem wszystkich powyżej przedstawionych obszarów będzie realizacja przedsięwzięć w ramach celu szczegółowego „Zachowanie dziedzictwa i wiejskiej specyfiki obszaru”, które wesprą działania oparte na lokalnym dziedzictwie.

Liczne dane zgromadzone w wyniku badań socjologicznych przeprowadzonych w miejscowościach gmin obszaru oddziaływania LSR oraz warsztaty przeprowadzone z członkami LGD wykazują, że istotnym obszarem działań jest sfera świadomości i wiedzy ekologicznej mieszkańców. Prowadzone akcje uświadamiające mają, w zamierzeniu uczestników przyczynić się do ich podniesienia.

Reasumując, należy stwierdzić, że założone do realizacji cele LSR są bardzo spójne ze specyfiką obszaru Stowarzyszenia Szanse Bezdroży Gmin Powiatu Goleniowskiego i pozostają we wzajemnej korelacji z zaproponowanymi rozwiązaniami. Realizacja tych, a nie innych rozwiązań ma szansę stać się czynnikiem warunkującym jego rozwój. Bardzo ważnym składnikiem popierającym zgodność obranych celów z cechami charakterystycznymi obszaru jest szerokie poparcie społeczne, które wyraźnie dało się odczuć w procesie prac nad obszarami priorytetowymi. A to z kolei daje podstawę, by założyć duże prawdopodobieństwo realizacji zaplanowanych celów.

VII. Uzasadnienie podejścia zintegrowanego dla przedsięwzięć planowanych w ramach LSR

Opracowana Lokalna Strategia Rozwoju obszaru LGD ma charakter zintegrowany, sformułowane w niej cele ogólne i szczegółowe są spójne i stanowią jedną całość. Poszczególne cele i przedsięwzięcia, wzajemnie się uzupełniają. Dobór celów odślania funkcjonalne powiązania między poszczególnymi płaszczyznami działań. Stąd też w obrębie każdego z Celów ogólnych można wskazać przedsięwzięcia, mające cechy przynależące do pozostałych Celów ogólnych. Można zatem powiedzieć, iż każdy z tematów wiodących dobranych dla realizacji idei rozwoju obszaru objętego zasięgiem LSR, wiąże w sobie różnorodne cele, współtworząc tym samym z pozostałymi tematami spójny system zintegrowanych przedsięwzięć prorozwojowych na obszarze LGD. Należy podkreślić, że tylko w sytuacji, kiedy współpracują ze sobą podmioty reprezentujące odmienne sektory: społeczny, gospodarczy i publiczny, są one w stanie w pełni optymalnie wykorzystać własne zasoby ludzki i materialne w procesie wspólnych przedsięwzięć. W takim przypadku należy oczekiwać efektu wartości dodanej.

Zintegrowane podejście w działaniach planowanych w ramach LSR, dotyczy trzech obszarów:

- związków pomiędzy podmiotami z różnych sektorów (publicznego, społecznego i gospodarczego), realizującymi wspólne przedsięwzięcia w ramach LSR,
- związków pomiędzy różnymi sektorami gospodarki zaangażowanymi w realizację wspólnych przedsięwzięć,
- wykorzystania różnych zasobów lokalnych, tj. przedsięwzięć z wykorzystaniem zasobów przyrodniczych, kulturowych, historycznych i społecznych.

Doskonałym przykładem pierwszego wyżej wymienionego związku, może być przedsięwzięcie realizowane w obszarze rozwoju turystyki wiejskiej, w ramach którego obok rozwoju usług agroturystycznych, realizowanych przez przedsiębiorcę, będą następowaly działania wspierające ze strony LGD i samorządów lokalnych (promocja usług agroturystycznych, przygotowanie zintegrowanych ofert turystycznych). Ponadto LGD będzie organizować imprezy promocyjne, jak również brać udział w targach i wystawach promując gospodarstwa agroturystyczne. Niewątpliwym wzbogaceniem oferty agroturystycznej w tym przypadku, będzie rozbudowa małej infrastruktury turystycznej, realizowanej w ramach „małych projektów”, między innymi przez organizacje pozarządowe czy lokalnych liderów. Przykład ten pokazuje również, że zintegrowany charakter strategii przenosi się na różne grupy docelowe planowanych przedsięwzięć w LSR. Będą to podmioty z wszystkich trzech

sektorów: publicznego, społecznego i gospodarczego. Na realizacji celów, a przez to na rozwoju obszaru skorzystają, bowiem wszyscy. Zarówno przedsiębiorcy, którzy będą mogli uzyskać dotacje na rozwój swoje działalności, osoby prywatne – dla których rozwój obszaru będzie warunkował poziom życia oraz sektor publiczny (samorządy), które poprzez uzyskane wsparcie podniosą jakość świadczonych usług, a przez realizowane inwestycje dołożą „swoją cegiełkę” do budowania pozytywnego wizerunku regionu.

Drugim obszarem zintegrowanego obszaru LSR jest dążność do realizacji przedsięwzięć przez podmioty z różnych sektorów gospodarki, i tak działania przedsiębiorcy rozwijającego agroturystykę doskonale będą uzupełniać przedsięwzięcia w obszarze usług transportowych i gastronomicznych.

Trzeci obszar zintegrowanego podejścia polega na wykorzystaniu jednocześnie w przedsięwzięciach różnych zasobów lokalnych (historycznych, kulturowych i społecznych). Dotyczyć to będzie między innymi rozwoju rzemiosła i rękodzielnictwa. Tak więc, warsztaty z układania bukietów będą adresowane głównie do kobiet ze środowisk wiejskich (często zagrożonych wykluczeniem społecznym), które w oparciu o różne elementy kulturowe i historyczne (stylistyka ludowa układanych form i kompozycji), będą nie tylko rozwijać swoje umiejętności, ale również (jak pokazał to przykład w ramach realizacji PPL+) łatwiej znajdować swoje miejsce na rynku pracy.

Przyjęte w Lokalnej Strategii Rozwoju lokalne kryteria wyboru warunkują kierunek i charakter realizowanych operacji. Stąd premiowanie współpracy pomiędzy miejscowościami, wykorzystywanie lokalnych walorów przyrodniczo-krajobrazowych, dziedzictwa historyczno - kulturowego, działanie na rzecz integracji społeczności lokalnej, angażowanie różnych grup społecznych, zwłaszcza zagrożonych wykluczeniem społecznym, oraz realizacja operacji w ramach partnerstw lokalnych, mają swoje głębokie uzasadnienie w kontekście zintegrowanego podejścia. Niezmiernie ważny jest dla mieszkańców fakt, że podmioty z wszystkich sektorów, które będą chciały realizować operacje w ramach LSR, aby otrzymać pomoc, będą musiały uwzględnić w swoich działaniach wymienione w LSR lokalne kryteria wyboru.

Analizując cele i planowane działania, wyraźnie daje się zauważyć, że każdy z sektorów pozostaje w efekcie w korelacji z innymi, wzajemnie się uzupełniając. Zarówno inwestycje materialne, jak i w rozwój człowieka, wzajemnie na siebie oddziałują. Należy podkreślić, że założone w LSR podejście zintegrowane dotyczy zarówno celów, przedsięwzięć, operacji, jak i związków między różnymi podmiotami uczestniczącymi w ich realizacji. Uwzględnia również specyfikę obszaru objętego LSR i jego zasoby lokalne.

VII. Uzasadnienie podejścia innowacyjnego dla przedsięwzięć planowanych w ramach LSR

Planowane przedsięwzięcia w ramach LSR, koncentrują się na zintegrowanych działaniach opartych na zrównoważonym rozwoju. Można stwierdzić, że już takie podejście jest innowacyjne. Ponieważ dotychczas na obszarze LGD górowała i liczyła się tylko filozofia rozwoju oparta na inwestycjach materialnych. Ostatnie lata i wysoka emigracja, która wyjątkowo nie objęła obszaru LGD, zdają się skłaniać decydentów do głębszych refleksji nad funkcjonowaniem społeczności lokalnych (pytanie: po co budować kanalizację do małej miejscowości, kiedy jak wynika z analiz, za 10 lat może nikt tam nie mieszkać?). Stąd nie można się dziwić, licznej rzeszy mieszkańców wsi chcących brać udział w przedsięwzięciach edukacyjnych np. z rękodzielnictwa (realizowanych w ramach PPL+).

Przyjmując wytyczne dla innowacyjności w planowanych przedsięwzięciach:

- zaproponowane innowacyjne rozwiązania są powiązane z wykorzystaniem lokalnych zasobów,
- opisane innowacyjne rozwiązania i inicjatywy nie były wcześniej realizowane na obszarze LGD,
- możliwość stosowania zaprezentowanych innowacyjnych rozwiązań na innych obszarach, można zauważyć w wielu planowanych działaniach w ramach LSR Stowarzyszenia Szanse Bezdroży Gmin Powiatu Goleniowskiego, elementy innowacyjne.

Przykłady:

1. Realizacja w ramach projektów współpracy Polsko – Niemieckich Targów Seniorów „50+”. W 2030 roku 30 % naszej społeczności będzie w wieku senioralnym. Aktualnie rośnie aktywność klubów seniora, Uniwersytetów III wieku, stąd oferta dla tej grupy wiekowej powinna się stale poszerzać. Służyć temu będą jako element wspierający zaplanowane Targi Seniorów. Podkreślić należy, że w ramach współpracy LGD z parterem z Niemiec w 2008 roku, jako współorganizator zrealizowaliśmy analogiczną inicjatywę w PRENZLAU w Niemczech (udział ok. 5 tys. seniorów- w tym z Polski ok.1500 osób, ponad 55 wystawców). Dotychczas podobna impreza nie była organizowana w naszym regionie.
2. Realizacja Polsko - Niemieckich warsztatów z przysposobienia zawodowego z udziałem młodzieży z grup zagrożonych wykluczeniem społecznym. Problem jest podobny w Niemczech i w Polsce stąd realność działania. Dodatkowym efektem jest

zaangażowanie sektora gospodarczego w Niemczech i w Polsce przy realizacji przedsięwzięcia.

3. Realizacja warsztatów interpersonalnych dla lokalnych liderów, prowadzonych przez trenerów NGO, specjalistów, psychologów z tematu: Jak mobilizować lokalną społeczność? Zdiagnozowany problem w wyniku przeprowadzenia PPL+. LGD wsparła 67 imprez wiejskich – przy ich realizacji podały pytania: Dlaczego tylko ja mam pracować? Dlaczego często lokalny lider pozostaje na końcu działania sam? Jak współpracować z wolontariuszami? Dotychczas tak forma zdobywania umiejętności nie jest powszechna na terenie LGD.
4. Realizacja ponad gminnego (o zasięgu LGD) spójnego systemu informacji turystycznej, zarządzanego przez zewnętrznego tur operatora. Operacja zakłada opracowanie zintegrowanych ofert turystycznych, których realizacja oparta będzie na współpracy sektora gospodarczego, społecznego i publicznego. Niespotykane dotychczas rozwiązanie w naszym regionie.
5. Wspieranie w rozwoju młodzieży ze środowisk wiejskich w nabywaniu przez nich umiejętności społecznych (wspieranie inicjatyw edukacyjnych i kulturalnych) oraz niezbędnych przy wchodzeniu na rynek pracy. Brak takich działań na terenie LGD.
6. Wspieranie działań zmierzających do aktywizacji środowisk wiejskich poprzez udział w akcji „Kulturalny autobus” – min. 1 raz w m-c autobus z instruktorami i wolontariuszami dociera do miejscowości wiejskich z niską aktywnością społeczną. Przyjazd autobusu to okazja do spotkania mieszkańców i realizacji warsztatów.

To tylko wybrane przykłady, które mają charakter innowacyjny. Istnieje możliwość, aby zaprezentowane rozwiązania były zastosowane na innych obszarach zwłaszcza w pasie przygranicznym z Niemcami.

Ponadto w ramach procesu wdrażania LSR, LGD jest otwarta na nowe nieznane dzisiaj rodzaje działań, których celem będzie poszukiwanie nowych, lepszych i efektywniejszych sposobów rozwiązywania problemów występujących na obszarze LGD.

Innowacyjność będzie rozumiana również jako:

- nastawienie na wsparcie nowych lub nietypowych projektów;
- wypracowanie nowych produktu;
- wykorzystanie nowych narzędzi w rozwiązywaniu dotychczasowych problemów;
- adaptowanie rozwiązań sprawdzonych w innych regionach, czy krajach;

LGD poczyni starania aby wypracowane dobre praktyki były upowszechniane i miały wpływ na inne obszary wiejskie otwarte na wdrażanie niekonwencjonalnych rozwiązań.

IX. Określenie procedury oceny zgodności operacji z LSR i wyboru operacji przez LGD oraz kryteriów, na podstawie których jest oceniana zgodność operacji z LSR, a także procedury zmiany tych kryteriów

Po zatwierdzeniu LGD przez samorząd województwa, w ramach realizacji Lokalnej Strategii Rozwoju, LGD wybiera operacje do realizacji w ramach środków przyznanych na realizację LSR. Wskazana w niniejszym opracowaniu **Ogólna procedura wyboru operacji:** procedura oceny zgodności operacji z LSR, procedura wyboru operacji przez LGD oraz procedura odwoławcza wnioskodawców – są spójne ze statutowymi zapisami Stowarzyszenia oraz Regulaminem Pracy Rady Stowarzyszenia Szanse Bezdroży Gmin Powiatu Goleniowskiego w Goleniowie.

Przy wypełnianiu wniosku o wybór operacji, pomocy wnioskodawcy udzielają pracownicy biura LGD. Składane wnioski mogą dotyczyć operacji kwalifikujących się do udzielenia pomocy w ramach działań Osi 3 – Jakość życia na obszarach wiejskich i różnicowanie gospodarki wiejskiej:

- 1) Różnicowanie w kierunku działalności nierolniczej,
- 2) Tworzenie i rozwój mikro-przedsiębiorstw,
- 3) Odnowa i rozwój wsi,

oraz tzw. małych projektów, które nie kwalifikują się do wsparcia w ramach działań Osi 3, ale przyczyniają się do osiągnięcia celów tej Osi.

Ogólna procedura wyboru operacji w ramach działania

„Wdrażanie lokalnych strategii rozwoju”

IX. Określenie procedury oceny zgodności operacji z LSR i wyboru operacji przez LGD oraz kryteriów, na podstawie których jest oceniana zgodność operacji z LSR, a także procedury zmiany tych kryteriów

Po zatwierdzeniu LGD przez samorząd województwa, w ramach realizacji Lokalnej Strategii Rozwoju, LGD wybiera operacje do realizacji w ramach środków przyznanych na realizację LSR. Wskazana w niniejszym opracowaniu **Ogólna procedura wyboru operacji:** procedura oceny zgodności operacji z LSR, procedura wyboru operacji przez LGD oraz procedura odwoławcza wnioskodawców – są spójne ze statutowymi zapisami Stowarzyszenia oraz Regulaminem Pracy Rady Stowarzyszenia Szanse Bezdroży Gmin Powiatu Goleniowskiego w Goleniowie.

Przy wypełnianiu wniosku o wybór operacji, pomocy wnioskodawcy udzielają pracownicy biura LGD. Składane wnioski mogą dotyczyć operacji kwalifikujących się do udzielenia pomocy w ramach działań Osi 3 – Jakość życia na obszarach wiejskich i różnicowanie gospodarki wiejskiej:

- 1) Różnicowanie w kierunku działalności nierolniczej,
- 2) Tworzenie i rozwój mikro-przedsiębiorstw,
- 3) Odnowa i rozwój wsi,

oraz tzw. małych projektów, które nie kwalifikują się do wsparcia w ramach działań Osi 3, ale przyczyniają się do osiągnięcia celów tej Osi.

Ogólna procedura wyboru operacji w ramach działania

„Wdrażanie lokalnych strategii rozwoju”

Etap 1.

OGŁOSZENIE NABORU WNIOSKÓW

1. Właściwy organ samorządu województwa właściwego ze względu na siedzibę LGD na jej wniosek, podaje do publicznej wiadomości, na stronie internetowej Urzędu Marszałkowskiego, na tablicy ogłoszeń Urzędu Marszałkowskiego oraz w prasie o zasięgu obejmującym obszar realizacji LSR informację o możliwości składania, za pośrednictwem danej LGD, wniosków o przyznanie pomocy.

- a) We wniosku składanym do Urzędu Marszałkowskiego LGD określa planowany termin składania wniosków o przyznanie pomocy,
- b) LGD składa w/w wniosek w terminie 44 dni przed planowanym dniem rozpoczęcia biegu terminu składania wniosków, a dokumenty niezbędne do podania do publicznej wiadomości informacji o możliwości składania wniosków o przyznanie pomocy w terminie 24 dni przed planowanym dniem rozpoczęcia biegu terminu składania wniosków o przyznanie pomocy.

c) Termin złożenia:

- 1) wniosku, o którym mowa w pkt. 1, uważa się za zachowany, jeżeli przed jego upływem wniosek ten złożono w urzędzie marszałkowskim albo samorządowej jednostce;
- 2) dokumentów, o których mowa w pkt. 1b, uważa się za zachowany, jeżeli przed jego upływem dokumenty te złożono w urzędzie marszałkowskim albo samorządowej jednostce.

d) Jeżeli określony przez LGD termin nie został uzgodniony z samorządem województwa, wskazuje się inny termin składania wniosków w uzgodnieniu z samorządem. Przepis ten stosuje się odpowiednio w przypadku złożenia przez LGD wniosku po upływie terminu określonego w pkt. b

2. Informacja, o której mowa w pkt. 1 umieszczana jest także przez LGD na jej stronie internetowej oraz w jej siedzibie na tablicy ogłoszeń.

3. Wraz z wnioskiem, o którym mowa w pkt 1 LGD przekazuje w formie elektronicznej:

1) wzór informacji o naborze, zawierający wskazanie:

a) termin składania wniosków o przyznanie pomocy:

- nie krótszy niż 14 dni i nie dłuższy niż 30 dni;

- który jednocześnie może się rozpocząć nie wcześniej niż po upływie 14 dni od dnia podania do publicznej wiadomości informacji o naborze;

b) miejsce składania wniosków o przyznanie pomocy wraz z informacją o konieczności bezpośredniego złożenia wniosku;

c) miejsce udostępnienia:

- wzoru formularza wniosku o przyznanie pomocy;

- wykazu dokumentów niezbędnych do wyboru operacji przez LGD, a w przypadku, gdy dokumenty te są sporządzone na formularzach udostępnionych przez LGD również wzory tych formularzy;

- kryteriów wyboru operacji przez LGD, określonych w LSR;

- limit dostępnych środków - z tym, że w roku, w którym po raz ostatni zostanie podana do publicznej wiadomości informacja o możliwości składania wniosków o przyznanie pomocy, LGD wybiera projekty do wysokości 120% limitu.

- minimalne wymagania, których spełnienie jest niezbędne do wyboru danej operacji przez LGD

2) wzór formularza wniosku o przyznanie pomocy z informacją, iż wniosek o przyznanie pomocy składa się w wersji papierowej, a także dołącza się w formie dokumentu elektronicznego zapisanego na informatycznym nośniku danych.

3) wykaz dokumentów niezbędnych do wyboru operacji przez LGD (w formie odrębnego dokumentu), a w przypadku, gdy dokumenty te są sporządzone na formularzach udostępnionych przez LGD również wzory tych formularzy;

4) kryteria wyboru operacji przez LGD, które zostały określone w LSR (w formie odrębnego dokumentu).

5) dodatkowo informacja może zawierać inne elementy, w szczególności wskazanie tematycznego zakresu operacji.

Etap 2.

PRZYGOTOWANIE, SKŁADANIE I REJESTRACJA WNIOSKÓW

4. Wnioskodawcy mogą skorzystać przy przygotowywaniu wniosku z pomocy pracownika Biura LGD.

5. Termin złożenia wniosku uważa się za zachowany, jeżeli przed jego upływem wniosek: złożono osobiście bezpośrednio w biurze LGD.

6. Pracownik Biura LGD rejestruje wnioski w prowadzonym w tym celu rejestrze (odpowiednim dla każdego konkursu), uwzględniając w szczególności następujące informacje:

- a) numer sprawy
- b) datę i godzinę złożenia wniosku,
- c) określenie wnioskodawcy,
- d) tytuł operacji.

7. Bezpośrednio po złożeniu wniosku o wybór operacji pracownik biura LGD wydaje potwierdzenie na piśmie, jego złożenia, z numerem kolejności wpływu, datą i godziną wpływu, z nazwą wnioskodawcy, tytułem operacji, opatrzone pieczęcią LGD i podpisem osoby przyjmującej. Złożenie wniosku o przyznanie pomocy na realizację operacji potwierdza się również na kopii wniosku. Potwierdzenie zawiera datę złożenia wniosku, nr sprawy (na podstawie prowadzonego rejestru) oraz jest opatrzone pieczęcią LGD i podpisane przez osobę przyjmującą wniosek.

8. Pracownik Biura LGD rejestruje wnioski również w elektronicznej bazie danych.

Etap 3.

WERYFIKACJA WNIOSKÓW PRZEZ PRACOWNIKÓW BIURA LGD I PRZEKAZANIE WNIOSKÓW DO OCENY

9. Pracownicy Biura LGD dokonują przeglądu wniosków. Ustalają czy wszystkie wnioski wpłynęły w terminie oraz czy we wniosku wskazano adres Wnioskodawcy, bądź istnieje możliwość jego ustalenia.

10. Prezes Zarządu przekazuje listę złożonych wniosków wraz z kopią wniosków, Przewodniczącemu Rady, niezwłocznie po zakończeniu naboru wniosków. Czynność tę potwierdza się protokołem przekazania. Na liście zaznacza się te wnioski, które nie wpłynęły w terminie oraz wnioski, w których nie wskazano adresu Wnioskodawcy i nie ma możliwości ustalenia tego adresu.

Etap 4.

OCENA OPERACJI, ODWOŁANIE OD WYNIKÓW OCENY I WYBÓR OPERACJI DO DOFINANSOWANIA

11. Rada LGD dokonuje oceny zgodności operacji z LSR oraz oceny operacji wg lokalnych kryteriów wyboru biorąc pod uwagę minimum punktowe (minimalne wymagania niezbędne do wyboru danej operacji przez LGD) i tworzy listę rankingową, nie później niż w terminie 21 dni od dnia, w którym upłynął termin składania wniosków o przyznanie pomocy, sporządza listę ocenionych operacji zawierającą;

a) operacje niezgodne z LSR;

b) operacje zgodne z LSR;

Listy te powinny zawierać w szczególności takie informacje, jak: tytuł operacji, indywidualne oznaczenie sprawy nadane każdemu wnioskowi przez LGD, wpisane na wniosku o przyznanie pomocy w polu „Potwierdzenie przyjęcia przez LGD”, lokalizację operacji, numer identyfikacyjny Wnioskodawcy nadany przez Agencję Restrukturyzacji i Modernizacji Rolnictwa, NIP Wnioskodawcy, wnioskowaną kwotę pomocy.

12. Operacje, o których mowa w pkt 11 ppkt a) i b) uwzględnione są na liście ocenionych operacji w kolejności ustalonej według liczby uzyskanych punktów w ramach oceny operacji pod względem zgodności z LSR oraz spełnienia kryteriów wyboru. LGD przedstawia limit punktów – minimalne wymagania, których spełnienie jest niezbędne do wyboru operacji – limit ten wynosi 30 %.

13. LGD informuje wnioskodawców na piśmie :

a) o wybraniu albo nie wybraniu operacji do dofinansowania, wskazując przyczyny nie wybrania, a w przypadku wybrania operacji, wskazuje również czy operacja mieści się w ramach limitu środków określonego w § 6 ust. 3 pkt. 6 Rozporządzenia Ministra Rolnictwa i Rozwoju Wsi z dnia 8 lipca 2008 r. w sprawie szczegółowych warunków i trybu przyznawania oraz wypłaty pomocy finansowej w ramach działania „Wdrażanie lokalnych strategii rozwoju” objętego Programem Rozwoju Obszarów Wiejskich na lata 2004-2013 (dz. U. Nr 138, poz.868). **W przypadku gdy, informacja o możliwości składania wniosków o przyznanie pomocy jest podawana do publicznej wiadomości po raz ostatni LGD wybiera operacje do wysokości 120 % limitu dostępnych środków wskazanych w tej informacji.**

b) o liczbie uzyskanych punktów w ramach oceny operacji według lokalnych kryteriów wyboru lub miejscu na liście operacji, które zostały wybrane do dofinansowania;

c) możliwości złożenia wniosku o przyznanie pomocy bezpośrednio do odpowiedniej Instytucji Wdrażającej - w przypadku Wnioskodawcy, którego operacja nie została wybrana (dotyczy operacji o których mowa w art. 12 ust. 1 pkt 1 lit a ustawy z dnia 7 marca 2007 r. o wspieraniu rozwoju obszarów wiejskich z udziałem środków Europejskiego Funduszu Rolnego na rzecz Rozwoju Obszarów Wiejskich) (Dz. U. Nr 64, poz. 427).
14. LGD publikuje listę rankingową na swojej stronie internetowej nie później niż w dniu jej przekazania do właściwego organu samorządu województwa.

15. Wnioskodawca nie zgadzający się z wynikami oceny operacji może złożyć odwołanie od tej oceny. Rada zobowiązana jest do przeprowadzenia ponownej oceny operacji.

16. Po przeprowadzeniu procedury odwoławczej, na podstawie listy rankingowej Rada dokonuje wyboru operacji do dofinansowania.

Etap 5.

PRZEKAZANIE WNIOSKÓW INSTYTUCJI WDRAŻAJACEJ, POINFORMOWANIE WNIOSKODAWCÓW O DECYZJI RADY

17.1) Zarząd w terminie 45 dni od dnia, w którym upłynął termin składania wniosków o przyznanie pomocy przekazuje odpowiedniej Instytucji Wdrażającej:

- a) wszystkie wnioski o przyznanie pomocy złożone w biurze LGD,
- b) listę wniosków o przyznanie pomocy wybranych do finansowania wraz z uchwałą,
- c) listę wniosków o przyznanie pomocy niewybranych do finansowania wraz z uchwałą,

d) uchwały w sprawie wyboru operacji do finansowania.

17.2) LGD w terminie 21 dni od dnia, w którym upłynął termin składania wniosków o przyznanie pomocy informuje Wnioskodawców na piśmie:

a) o wybraniu albo nie wybraniu operacji do dofinansowania, wskazując przyczyny nie wybrania, a w przypadku wybrania operacji, wskazuje również czy operacja mieści się w ramach limitu środków określonego w § 6 ust. 3 pkt. 6 Rozporządzenia Ministra Rolnictwa i Rozwoju Wsi z dnia 8 lipca 2008 r. w sprawie szczegółowych warunków i trybu przyznawania oraz wypłaty pomocy finansowej w ramach działania „Wdrażanie lokalnych strategii rozwoju” objętego Programem Rozwoju Obszarów Wiejskich na lata 2004-2013 (dz. U. Nr 138, poz.868);

b) o liczbie uzyskanych punktów w ramach oceny operacji według lokalnych kryteriów wyboru lub miejscu na liście operacji, które zostały wybrane do dofinansowania;

c) możliwości złożenia wniosku o przyznanie pomocy bezpośrednio do odpowiedniej Instytucji Wdrażającej - w przypadku Wnioskodawcy, którego operacja nie została wybrana (dotyczy operacji o których mowa w art. 12 ust. 1 pkt 1 lit a ustawy z dnia 7 marca 2007 r. o wspieraniu rozwoju obszarów wiejskich z udziałem środków Europejskiego Funduszu Rolnego na rzecz Rozwoju Obszarów Wiejskich) (Dz. U. Nr 64, poz. 427).

18. Instytucja Wdrażająca rozpatruje wnioski o dofinansowanie operacji pod względem spełnienia przez wnioski/wnioskodawców wymogów formalnych.

19. Instytucja Wdrażająca podpisuje z wybranymi przez Radę wnioskodawcami spełniającymi wymogi formalne umowy o dofinansowanie operacji. Wypłata pomocy na rzecz beneficjenta (wnioskodawcy) następuje po pozytywnej weryfikacji wniosku o płatność przez Agencję Płatniczą (po zrealizowaniu projektu lub jego etapu).

20. Samorząd województwa może dwukrotnie wezwać LGD do złożenia wyjaśnień, uzupełnienia list rankingowych lub przekazania brakujących uchwał, o których mowa w pkt. 17.1 lub złożonych wniosków o przyznanie pomocy, jeżeli jest to niezbędne dla rozstrzygnięcia sprawy dotyczącej przyznania pomocy. Wezwanie to wstrzymuje bieg terminu rozpatrywania wniosku o przyznanie pomocy na daną operację, o czym właściwy organ województwa zawiadamia wnioskodawcę.

21. Jeżeli wniosek o przyznanie pomocy nie został złożony w terminie lub we wniosku nie wskazano adresu wnioskodawcy i nie ma możliwości ustalenia tego na podstawie posiadanych danych lub wniosek dotyczy małego projektu, który nie został wybrany przez

LGD lub na podstawie przekazanych przez LGD dokumentów lub wyjaśnień nie można stwierdzić, że projekt został wybrany przez LGD, właściwy organ samorządu województwa nie rozpatruje takiego wniosku.

Wewnętrzne procedury wyboru operacji w ramach działania „Wdrażanie lokalnych strategii rozwoju”

1. Organem dokonującym wyboru operacji, które mają być zrealizowane w ramach LSR Lokalnej Grupy Działania jest Rada.
2. Szczegółową organizację wewnętrzną i tryb pracy Rady określa Regulamin Pracy Rady Lokalnej Grupy Działania, będący załącznikiem nr 1 do niniejszej strategii.
3. Do kompetencji Rady Decyzyjnej należy:
 - wybór operacji, które mają być realizowane w ramach opracowanej LSR,
 - sporządzanie listy rankingowej operacji i podejmowanie uchwały w tej sprawie,
 - przekazywanie listy rankingowej operacji Zarządowi w celu przesyłania ocenionych operacji do Urzędu Marszałkowskiego Województwa Zachodniopomorskiego,
 - rozpatrywanie odwołań od decyzji Rady. Podmioty mają prawo do odwołania w terminie 7 dni od dnia otrzymania zawiadomienia o nie wybraniu operacji. Rada ma 7 dni na rozpatrzenie odwołania i ogłoszenie ostatecznej decyzji,
 - coroczne przekazywanie sprawozdań ze swojej działalności Walnemu Zebraniu Członków.
4. Wybór operacji, które mają być przekazywane w ramach LSR Lokalnej Grupy Działania dokonywany jest przez Radę na podstawie jawnych i obiektywnych kryteriów zawartych w LSR.
5. Decyzja w sprawie wyboru operacji do finansowania jest podejmowana w formie uchwały Rady.
6. Zgodnie z **§ 20 Regulaminu Pracy Rady**: przed dyskusją i głosowaniem nad wyborem operacji członkowie Rady podpisują deklarację bezstronności (załącznik nr 3 do LSR). W głosowaniu i dyskusji nad wyborem operacji nie bierze udziału członek Rady, którego udział w dokonywaniu wyboru operacji może wywołać wątpliwości, co do jego bezstronności. Z mocy prawa wykluczeniu podlegają: osoby składające wniosek, osoby spokrewnione w pierwszej linii z wnioskodawcą, osoby zasiadające w organach lub będące przedstawicielami osób prawnych składających wniosek. W przypadkach innych niż w/wymienione o wykluczeniu decyduje głosowanie Rady.

7. Głosowanie przez wypełnienie kart oceny merytorycznej każdej operacji obejmuje:
 1. głosowanie w sprawie zgodności operacji z LSR,
 2. głosowanie w sprawie oceny operacji według kryteriów lokalnych, przyjętych przez LGD, w zależności od działania PROW 2007-2013, do którego została zgłoszona operacja.
8. W głosowaniu odbywającym się przez wypełnienie kart do oceny operacji, członkowie Rady oddają głos za pomocą kart oceny operacji: Karcie Oceny Zgodności Operacji z LSR (w treści niniejszego rozdziału) oraz stanowiących załączniki nr 7, 8, 9, 10, do niniejszej strategii, wydanych przez komisję skrutacyjną. Każda strona karty oceny operacji musi być opieczetowana pieczęcią LGD i podpisana przez sekretarzy posiedzenia.
9. Głos oddany przez członka Rady w formie wypełnionej karty oceny operacji jest nieważny, jeśli zachodzi co najmniej jedna z poniższych okoliczności:
 1. na karcie brakuje imienia i nazwiska lub podpisu członka Rady,
 2. na karcie brakuje informacji pozwalających zidentyfikować operację, której dotyczy ocena (numeru wniosku, nazwy wnioskodawcy, nazwy projektu).
10. Karty muszą być wypełnione piórem, długopisem lub cienkopisem.
11. Znaki "X" lub „V” winny być postawione w polu przeznaczonego na to kwadratu.
12. Głos w sprawie uznania operacji za zgodną z LSR oddaje się przez skreślenie jednej z opcji zaznaczonych gwiazdką w zawartym na Karcie Oceny Zgodności Operacji z LSR (w treści niniejszego rozdziału) sformułowaniu: **„Głosuję za UZNANIEM*/NIEUZNANIEM* operacji za zgodną z LSR”**. Pozostawienie lub skreślenie obu opcji uważa się za głos nieważny.
13. W przypadku stwierdzenia błędów i braków w sposobie wypełniania karty oceny zgodności operacji z LSR komisja skrutacyjna wzywa członka Rady, który wypełnił tę kartę do złożenia wyjaśnień i uzupełnienia braków. W trakcie wyjaśnień członek Rady może na oddanej przez siebie karcie dokonać wpisów w kratkach lub pozycjach pustych, oraz dokonać czytelnej korekty w pozycjach i kratkach wypełnionych podczas głosowania, stawiając przy tych poprawkach swój podpis.
14. Jeżeli po dokonaniu poprawek i uzupełnień karta nadal zawiera błędy w sposobie wypełniania, zostaje uznana za głos nieważny.
15. Wynik głosowania w sprawie uznania operacji za zgodną z LSR jest pozytywny, jeśli bezwzględna większość głosów (50% + 1) została oddana na opcję, że operacja jest zgodna z LSR.

16. Wyniki głosowania ogłasza Przewodniczący Rady.
17. Oddanie głosu w sprawie oceny operacji według lokalnych kryteriów LGD polega na wypełnieniu tabeli zawartej w „Karcie oceny operacji według lokalnych kryteriów LGD”, która jest odpowiednia do typu ocenianej operacji (załączniki nr 7, 8, 9, 10). Wszystkie rubryki zawarte w tabeli muszą być wypełnione, w przeciwnym razie głos uważa się za nieważny.
18. W trakcie zliczania głosów komisja skrutacyjna jest zobowiązana sprawdzić, czy łączna ocena punktowa operacji zawarta w pozycji „SUMA PUNKTÓW” została obliczona poprawnie.
19. W przypadku stwierdzenia błędów i braków w sposobie wypełniania karty oceny operacji według lokalnych kryteriów LGD, komisja skrutacyjna wzywa członka Rady, który wypełnił tę kartę do złożenia wyjaśnień i uzupełnienia braków. W trakcie wyjaśnień członek Rady może na oddanej przez siebie karcie dokonać wpisów w pozycjach pustych, oraz dokonać czytelnej korekty w pozycjach wypełnionych podczas głosowania, stawiając przy tych poprawkach swój podpis.
20. Jeżeli po dokonaniu poprawek i uzupełnień karta nadal zawiera błędy w sposobie wypełnienia, zostaje uznana za głos nieważny.
21. Wynik głosowania w sprawie oceny operacji według lokalnych kryteriów LGD dokonuje się w taki sposób, że sumuje się oceny punktowe wyrażone na kartach stanowiących głosy oddane ważne w pozycji „SUMA PUNKTÓW” i dzieli przez liczbę ważnie oddanych głosów.
22. Wyniki głosowania ogłasza Przewodniczący Rady.
23. Na podstawie wyników głosowania w sprawie oceny operacji według lokalnych kryteriów LGD sporządza się listę operacji wybranych do finansowania.
24. W stosunku do każdej operacji będącej przedmiotem posiedzenia Rady podejmowana jest przez Radę decyzja w formie uchwały o wybraniu lub nie wybraniu operacji do finansowania, której treść musi uwzględniać:
 - 1) tytuł operacji określony:
 - we wniosku o przyznanie pomocy dla operacji, które odpowiadają warunkom przyznania pomocy w ramach działania „Odnowa i rozwój wsi”; lub małych projektów, (tj. operacji, które nie odpowiadają warunkom przyznania pomocy w ramach działań osi 3 ale przyczyniają się do osiągnięcia celów tej osi);
 - lub

- w ekonomicznym planie operacji dla operacji, które odpowiadają warunkom przyznania pomocy w ramach działania „Różnicowanie w kierunku działalności nierolniczej”, lub „Tworzenie i rozwój mikroprzedsiębiorstw”,
- 2) indywidualne oznaczenie sprawy nadane każdemu wnioskowi przez LGD, wpisane na wniosku o przyznanie pomocy w polu *Potwierdzenie przyjęcia przez LGD*;
- 3) lokalizację operacji;
- 4) numer identyfikacyjny Wnioskodawcy nadany zgodnie z ustawą z dnia 18 grudnia 2003r. o krajowym systemie ewidencji producentów, ewidencji gospodarstw rolnych oraz ewidencji wniosków o przyznanie płatności, podany we wniosku o przyznanie pomocy;
- 5) NIP Wnioskodawcy
- 6) wynik głosowania w sprawie uznania operacji za zgodne z LSR,
- 7) wynik głosowania w sprawie oceny operacji według lokalnych kryteriów LGD

25. Przewodniczący Rady odczytuje uchwały dotyczące poszczególnych operacji rozpatrywanych w trakcie posiedzenia, bez potrzeby ich przegłosowywania.

26. Każda uchwała podsumowująca zawierająca listę wniosków o przyznanie pomocy powinna zawierać:

- 1) tytuł operacji określony:
 - we wniosku o przyznanie pomocy dla operacji, które odpowiadają warunkom przyznania pomocy w ramach działania „Odnowa i rozwój wsi”; lub małych projektów, (tj. operacji, które nie odpowiadają warunkom przyznania pomocy w ramach działań osi 3 ale przyczyniają się do osiągnięcia celów tej osi);
 - lub
 - w ekonomicznym planie operacji dla operacji, które odpowiadają warunkom przyznania pomocy w ramach działania „Różnicowanie w kierunku działalności nierolniczej”, lub „Tworzenie i rozwój mikroprzedsiębiorstw”, tytuł operacji określony we wniosku o przyznanie pomocy dla operacji, o których mowa w pkt 1 ppkt 1) i 2) lub ekonomicznym planie operacji dla operacji, o której mowa w pkt 1 ppkt 3) i 4);
- 2) indywidualne oznaczenie sprawy nadane każdemu wnioskowi przez LGD, wpisane na wniosku o przyznanie pomocy w polu *Potwierdzenie przyjęcia przez LGD*;

- 3) lokalizację operacji;
- 4) numer identyfikacyjny Wnioskodawcy nadany zgodnie z ustawą z dnia 18 grudnia 2003r. o krajowym systemie ewidencji producentów, ewidencji gospodarstw rolnych oraz ewidencji wniosków o przyznanie płatności, podany we wniosku o przyznanie pomocy, nadany przez Agencję Restrukturyzacji i Modernizacji Rolnictwa;
- 5) NIP Wnioskodawcy
- 6) informację o decyzji Rady w sprawie zgodności lub braku zgodności operacji z LSR,
- 7) łączną ocenę punktową, którą otrzymał wniosek i sporządzoną na tej podstawie listę rankingową wniosków,
- 8) informację o finansowaniu lub nie finansowaniu realizacji operacji.
- 9) wnioskowaną kwotę pomocy.

27. W trakcie posiedzenia Rady sporządzany jest protokół.

28. Wyniki głosowania odnotowuje się w protokole posiedzenia.

29. Z każdego głosowania dokonywanego przez wypełnienie kart do oceny operacji komisja skrutacyjna sporządza protokół, w którym zawarte są informacje o przebiegu i wynikach głosowania. Karty oceny operacji, złożone w trakcie danego głosowania stanowią załącznik do protokołu komisji skrutacyjnej z tego głosowania.

30. Protokół komisji skrutacyjnej powinien zawierać, w szczególności:

- 1) skład osobowy komisji skrutacyjnej
- 2) określenie przedmiotu głosowania
- 3) określenie liczby uprawnionych do głosowania, liczby biorących udział w głosowaniu, ilości oddanych głosów ważnych i nieważnych,
- 4) wyniki głosowania,
- 5) podpisy członków komisji skrutacyjnej.

31. Uchwałom Rady nadaje się formę odrębnych dokumentów, z wyjątkiem uchwał proceduralnych, które odnotowuje się w protokole posiedzenia.

32. Podjęte uchwały opatruje się datą i numerem, na który składają się cyfry rzymskie oznaczające numer kolejny posiedzenia od początku realizacji osi 4. Leader, łamane przez numer kolejny uchwały od początku realizacji osi 4. Leader zapisany cyframi arabskimi, łamane przez dwie ostatnie cyfry roku.

33. Uchwałę podpisuje Przewodniczący Rady po jej podjęciu.

Poniżej dla przejrzystego obrazu struktury pracowników i procesu podejmowania decyzji przedstawiono poniższy schemat nr 3 oraz w formie tabelarycznej harmonogram działań i zakres odpowiedzialności organów LGD uczestniczących w procedurze oceny i wyboru operacji.

Schemat graficzny procedury oceny i wyboru operacji przez LGD

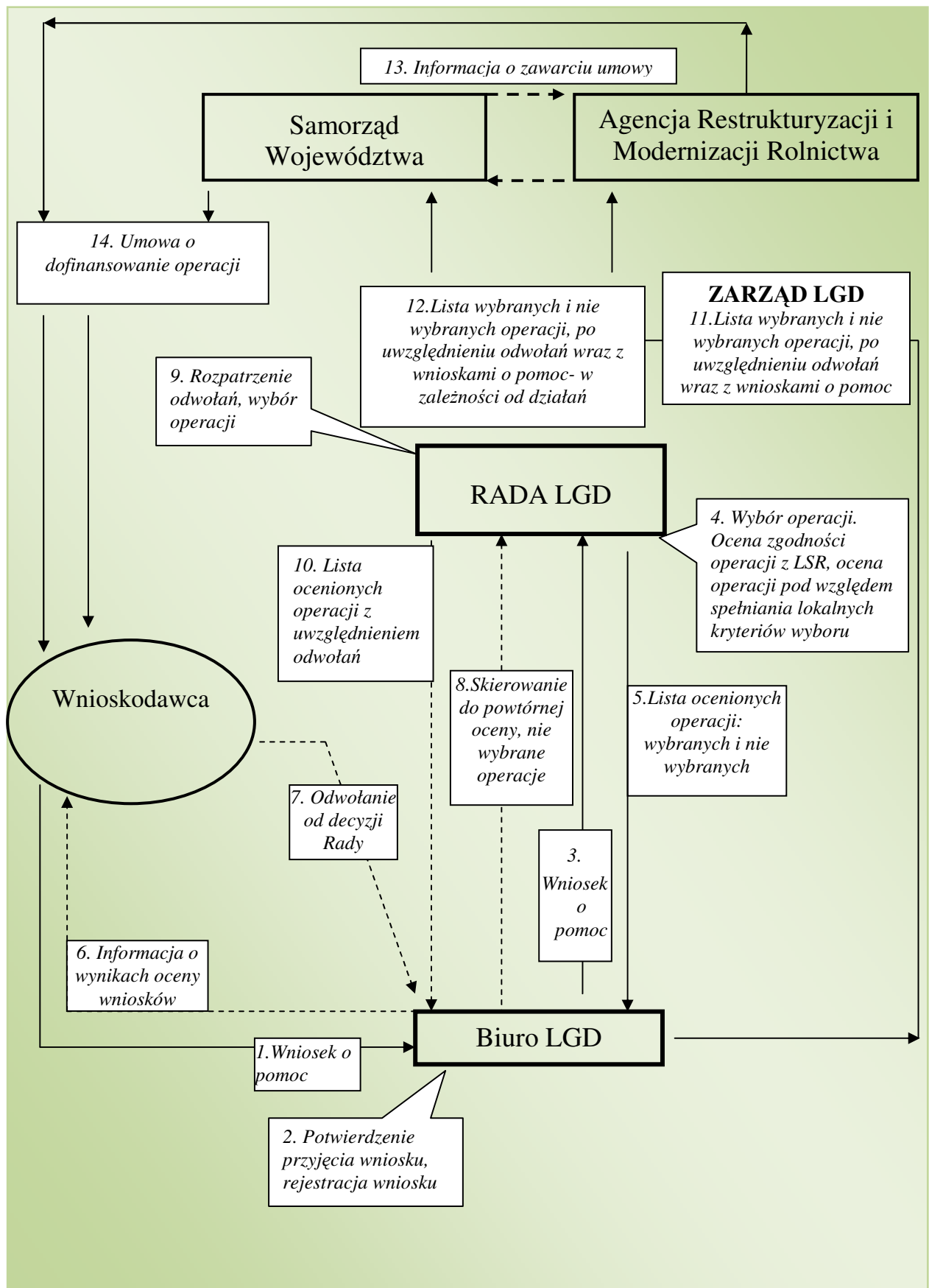


Tabela nr 31. Harmonogram działań i zakres odpowiedzialności organów LGD uczestniczących w procedurze oceny i wyboru operacji

Rodzaj działania	Termin realizacji działania (liczony w dniach od dnia, w którym upłynął termin składania wniosków o przyznanie pomocy)	Organ odpowiedzialny
Przygotowanie materiałów i dokumentów dla członków Rady (wprowadzenie wniosków do systemu informatycznego).	do 4 dni	Biuro LGD
Posiedzenie Rady zwołuje Przewodniczący Rady, uzgadniając miejsce, termin i porządek posiedzenia z Zarządem i Biurem LGD (między 16 a 21 dniem).	2 dzień	Przewodniczący Rady
Zawiadomienie członków Rady o miejscu, terminie i porządku posiedzenia Rady, przesłanie członkom Rady porządku posiedzenia (między 16 a 21 dniem).	2 dzień	Biuro LGD
Podanie do publicznej wiadomości informacji o miejscu, terminie i porządku posiedzenia Rady (strona internetowa LGD) (między 16 a 21 dniem).	2 dzień	Biuro LGD
Posiedzenie Rady zwołuje Przewodniczący Rady, uzgadniając miejsce, termin z Zarządem i Biurem LGD - rozpatrzenie ewentualnych odwołań (między 30 a 40 dniem).	między 16 a 21 dniem	Przewodniczący Rady
Zawiadomienie członków Rady o miejscu, terminie, którego celem będzie rozpatrzenie ewentualnych odwołań (między 30 a 40 dniem).	między 16 a 21 dniem	Biuro LGD
Podanie do publicznej wiadomości informacji o miejscu, terminie.(strona internetowa LGD) między (między 30 a 40 dniem).	między 16 a 21 dniem	Biuro LGD
Posiedzenie Rady - ocena merytoryczna. Ocena zgodności operacji z LSR, ocena operacji pod względem spełniania kryteriów wyboru.	między 16 a 21 dniem	Rada LGD
Sporządzenie listy ocenionych operacji.	między 16 a 21 dniem	Przewodniczący Rady
Opublikowanie listy ocenionych operacji, rozesłanie wnioskodawcom pisemnej informacji o wynikach oceny wniosków dokonanej przez Radę.	między 16 a 21 dniem	Biuro LGD
Poinformowanie wnioskodawców o wybraniu lub nie wybraniu operacji.	między 16 a 21 dniem	Biuro LGD
Posiedzenie Rady – rozpatrzenie odwołań, wybór operacji do finansowania.	między 30 a 40 dniem	Rada LGD
Sporządzenie listy operacji wybranych przez LGD do finansowania oraz listy operacji niewybranych do finansowania i przekazanie ich Zarządowi.	między 30 a 40 dniem	Przewodniczący Rady
Przekazanie wnioskodawcom informacji o wybraniu lub niewybraniu operacji do finansowania.	między 30 a 40 dniem	Biuro LGD
Przekazanie właściwej instytucji wdrażającej listy operacji wybranych i nie wybranych do finansowania wraz z wnioskami.	Do 45 dnia	Zarząd LGD

PROCEDURA OCENY ZGODNOŚCI OPERACJI Z LSR

Procedura oceny zgodności projektu z LSR polega na dokonaniu oceny zgodności celów i zakresu operacji z celami ogólnymi, szczegółowymi i przedsięwzięciami zapisanymi w LSR przez członków organu decyzyjnego Rady. Ocena zgodności z LSR jest dokonywana indywidualnie przez członków Rady (na podstawie instrukcji) poprzez wypełnienie imiennej **karty oceny zgodności**. Uznanie operacji za zgodną z LSR skutkuje przekazaniem operacji do dalszej oceny według lokalnych kryteriów wyboru. Operacja, która nie zostanie uznana za zgodną z LSR nie podlega dalszej ocenie, z możliwością odwołania się od decyzji Rady. Operacja zostanie uznana za zgodną z LSR jeżeli będzie zgodna z: co najmniej jednym celem ogólnym, co najmniej jednym celem szczegółowym oraz co najmniej jednym przedsięwzięciem zapisanym w LSR. Do dalszej oceny na podstawie lokalnych kryteriów wyboru zostaną przekazane operacje uznane za zgodne przez co najmniej połowę członków Rady (50% +1 głos – zgodnie z zapisami § 25 pkt.4 Regulaminu Pracy Rady).

Poniżej formularz: **KARTA OCENY zgodności operacji z LSR LGD** wraz z instrukcją wypełniania – przydatny w procedurze realizacji pierwszego etapu oceny wniosków.

KARTA OCENY ZGODNOŚCI OPERACJI Z LOKALNĄ STRATEGIĄ ROZWOJU dla wnioskodawców i operacji zgłaszanych na obszarze LGD Stowarzyszenia Szanse Bezdroży Gmin Powiatu Goleniowskiego

KARTA OCENY zgodności operacji z LSR			
Nazwa wnioskodawcy			
Nazwa / Tytuł wniosku			
Nr wniosku (wg kolejności wpływu) i data złożenia wniosku		Data przeprowadzenia oceny wniosku :	
DZIAŁANIE PROW 2007-2013 W RAMACH WDRAŻANIA LSR	<ul style="list-style-type: none"> Różnicowanie w kierunku działalności nierolniczej Tworzenie i rozwój mikro-przedsiębiorstw Odnowa i rozwój wsi Małe projekty 		
Czy realizacja operacji przyczyni się do osiągnięcia celów ogólnych, szczegółowych i przedsięwzięć LSR?			
Cel ogólny: I . Poprawa jakości życia na obszarach wiejskich		<input type="checkbox"/> tak	<input type="checkbox"/> nie
Cel szczegółowy		<input type="checkbox"/> tak	<input type="checkbox"/> nie

I.1 Budowanie kapitału społecznego, kulturowego oraz aktywizacja i integracja mieszkańców			
Przedsięwzięcie I.1.1	organizacja szkoleń, warsztatów i innych przedsięwzięć służących nabywaniu umiejętności przez mieszkańców	<input type="checkbox"/> tak	<input type="checkbox"/> nie
Przedsięwzięcie I.1.2	organizowanie publicznych punktów dostępu do Internetu	<input type="checkbox"/> tak	<input type="checkbox"/> nie
Przedsięwzięcie I.1.3	organizacja imprez integracyjnych, w tym: kulturalnych, sportowych i rekreacyjnych	<input type="checkbox"/> tak	<input type="checkbox"/> nie
Przedsięwzięcie I.1.4	wspieranie lokalnej twórczości kulturalnej i artystycznej poprzez rozwijanie i promocję (zakup strojów, eksponatów i innego wyposażenia dla działających grup i zespołów i inne)	<input type="checkbox"/> tak	<input type="checkbox"/> nie
Cel szczegółowy		<input type="checkbox"/> tak	<input type="checkbox"/> nie
I.2. Rozwój infrastruktury obszarów wiejskich			
Przedsięwzięcie I.2.1	przedsięwzięcia polegające na remoncie i wyposażaniu świetlic wiejskich,	<input type="checkbox"/> tak	<input type="checkbox"/> nie
Przedsięwzięcie I.2.2	projekty budowy, przebudowy, remontu lub wyposażenia obiektów społeczno-kulturalnych, sportowych, turystycznych i rekreacyjnych służących do użytku publicznego	<input type="checkbox"/> tak	<input type="checkbox"/> nie
Przedsięwzięcie I.2.3	zagospodarowanie i porządkowanie publicznej przestrzeni wiejskiej (urządzenie placów zabaw, terenów zielonych, parków, centrów wsi i innych miejsc rekreacyjno-wypoczynkowych, estetyzacja wsi)	<input type="checkbox"/> tak	<input type="checkbox"/> nie
Cel ogólny: II . Różnicowanie działalności gospodarczej, tworzenie pozarolniczych miejsc pracy		<input type="checkbox"/> tak	<input type="checkbox"/> nie
Cel szczegółowy		<input type="checkbox"/> tak	<input type="checkbox"/> nie
II. 1. Rozwój drobnej i średniej przedsiębiorczości wśród mieszkańców			
Przedsięwzięcie II.1.1	rozwój lokalnego rynku pracy, w tym organizacja szkoleń oraz przedsięwzięcia związane ze świadczeniem usług dla mieszkańców obszaru objętego LSR (np. usługi budowlane, transportowe, elektroniczne, informatyczne, edukacyjne, doradcze, usługi rzemieślnicze, opiekuńcze np. kluby przedszkolaka, fizjoterapeutyczne, rekreacyjne i inne)	<input type="checkbox"/> tak	<input type="checkbox"/> nie
Przedsięwzięcie II.1.2	projekty współpracy krajowej i międzynarodowej wpływające na rozwój rynku pracy	<input type="checkbox"/> tak	<input type="checkbox"/> nie
Cel szczegółowy		<input type="checkbox"/> tak	<input type="checkbox"/> nie
II.2. Rozwój i promocja inicjatyw gospodarczych w tym mikro-przedsiębiorstw			
Przedsięwzięcie II.2.1	tworzenie i rozwój mikro-przedsiębiorstw	<input type="checkbox"/> tak	<input type="checkbox"/> nie
Cel ogólny: III. Zachowanie dziedzictwa kulturowego i przyrodniczego obszaru objętego LGD		<input type="checkbox"/> tak	<input type="checkbox"/> nie

Cel szczegółowy		<input type="checkbox"/> tak	<input type="checkbox"/> nie
III.1. Rozwój turystyki			
Przedsięwzięcie III.1.1	przedsięwzięcia związane z rozwojem oferty turystycznej obszaru LGD (rozwój agroturystyki, usług turystycznych, gastronomicznych, produkcja lokalnych produktów, wypożyczalnie sprzętu sportowo-rekreacyjnego i inne)	<input type="checkbox"/> tak	<input type="checkbox"/> nie
Przedsięwzięcie III.1.2	zagospodarowanie i porządkowanie publicznej przestrzeni wiejskiej, budowa i odbudowa małej infrastruktury turystycznej (zagospodarowanie kąpielisk, brzegów rzek, miejsc biwakowych, parkingów leśnych, punktów widokowych oraz innych miejsc turystyczno-rekreacyjnych)	<input type="checkbox"/> tak	<input type="checkbox"/> nie
Przedsięwzięcie III.1.3	organizacja szkoleń, warsztatów i innych przedsięwzięć w zakresie związanym z turystyką (np. w zakresie prowadzenia działalności turystycznej, promocji, itp.)	<input type="checkbox"/> tak	<input type="checkbox"/> nie
Przedsięwzięcie III.1.4	organizacja imprez promocyjnych	<input type="checkbox"/> tak	<input type="checkbox"/> nie
Przedsięwzięcie III.1.5	organizacja i udział w targach i wystawach, w tym w ramach realizacji projektów współpracy krajowej i międzynarodowej	<input type="checkbox"/> tak	<input type="checkbox"/> nie
Przedsięwzięcie III.1.6	działania promocyjne (oznakowanie obiektów, publikacje promocyjne, strony www, itp.)	<input type="checkbox"/> tak	<input type="checkbox"/> nie
Przedsięwzięcie III.1.7	tworzenie i rozwój punktów informacji turystycznej, posiadających spójny system ofert turystycznych	<input type="checkbox"/> tak	<input type="checkbox"/> nie
Przedsięwzięcie III.1.8	działania sprzyjające ochronie zasobów naturalnych (Eko-szkoły, segregacja śmieci, odbudowa miejscowej flory i fauny, itp.)	<input type="checkbox"/> tak	<input type="checkbox"/> nie
Cel szczegółowy		<input type="checkbox"/> tak	<input type="checkbox"/> nie
III. 2 Zachowanie dziedzictwa i wiejskiej specyfiki obszaru			
Przedsięwzięcie III.2.1	przedsięwzięcia realizowane w oparciu o lokalne dziedzictwo kulturowe (kuchnia regionalna, tradycyjne rzemiosła, rękodzieło, pamiątkarstwo, wytwarzanie produktów lokalnych w oparciu o lokalne zasoby: tradycyjne rasy zwierząt, produkty leśne, uprawy i inne)	<input type="checkbox"/> tak	<input type="checkbox"/> nie
Przedsięwzięcie III.2.2	zagospodarowanie i porządkowanie miejsc pamięci, kultu, miejsc historycznych	<input type="checkbox"/> tak	<input type="checkbox"/> nie
Przedsięwzięcie III.2.3	tworzenie ścieżek i szlaków kulturowych, historycznych oraz „wiosek tematycznych”	<input type="checkbox"/> tak	<input type="checkbox"/> nie
Przedsięwzięcie III.2.4	organizacja szkoleń, warsztatów i innych przedsięwzięć w zakresie związanym z dziedzictwem kulturowym obszaru (np. szkoleń w zakresie ginących zawodów, rękodzieła, rzemiosła tradycyjnego, kuchni regionalnej, itp.)	<input type="checkbox"/> tak	<input type="checkbox"/> nie
Przedsięwzięcie III.2.5	organizacja imprez, konkursów tematycznie związanych z lokalnym dziedzictwem kulturowym (dot. świąt, tradycji związanych z pracami polowymi, aktywizacja, nabywanie umiejętności itp.)	<input type="checkbox"/> tak	<input type="checkbox"/> nie
Stanowisko członka Rady w sprawie zgodności operacji z Lokalną Strategią Rozwoju:			

IMIĘ i NAZWISKO CZŁONKA RADY :		
„Głosuję za uznaniem/* nie uznaniem /* operacji za zgodną z LSR”		
* niepotrzebne skreślić		
..... Data i miejsce	 czytelny podpis członka Rady
PODPISY SEKRETARZY POSIEDZENIA RADY	1.	2.

INSTRUKCJA WYPEŁNIANIA KARTY:

13. Pola zaciemnione wypełnia biuro LGD,
14. Pola białe wypełnia Członek Rady biorący udział w ocenie zgodności operacji z LSR.
15. Kartę należy wypełnić piórem lub długopisem.
16. Wszystkie rubryki muszą być wypełnione.
17. Nie wpisanie imienia, nazwiska, miejsca, daty i czytelnego podpisu skutkuje nieważnością karty.

Należy dokonać oceny zgodności operacji z celami i przedsięwzięciami LSR. W odniesieniu do **każdego** celu i przedsięwzięcia wyszczególnionego w tym punkcie należy wybrać i zaznaczyć odpowiedź „tak” lub odpowiedź „nie” stawiając znak X w odpowiednim polu.

W punkcie dot. **Stanowiska członka Rady w sprawie zgodności operacji z Lokalną Strategią Rozwoju:** należy wyrazić swoje stanowisko w sprawie zgodności operacji z Lokalną Strategią Rozwoju. W przypadku uznania operacji za zgodną z LSR należy skreślić słowa **nie uznaniem***, a w przypadku uznania operacji za niezgodną z LSR należy skreślić słowo **uznaniem***

Uznanie operacji za zgodną z LSR jest możliwe, gdy z odpowiedzi udzielonych na pytania wynika, że:

- 9) jej realizacja przyczynia się do osiągnięcia co najmniej jednego celu ogólnego LSR,
- 10) jej realizacja przyczynia się do osiągnięcia co najmniej jednego celu szczegółowego LSR,
- 11) jest ona zgodna z co najmniej jednym przedsięwzięciem planowanym w ramach LSR,
- 12) oceniana operacja należy do operacji rekomendowanych w ramach LSR.

UWAGA!

Skreślenie lub pozostawienie obu zaznaczonych opcji **za uznaniem/* nie uznaniem /*** będzie uznane za głos nieważny.

**PROCEDURY WYBORU OPERACJI PRZEZ LGD,
LOKALNE KRYTERIA WYBORU I PROCEDURA ICH ZMIAN**

Procedura wyboru operacji przez LGD opiera się na lokalnych kryteriach wynikających z analizy SWOT oraz założonych kierunkach rozwoju. Zakwalifikowane wcześniej wnioski, jako zgodne z LSR LGD przechodzą kolejny etap weryfikacji na podstawie specyficznych dla LGD lokalnych kryteriów wyboru. Zasadniczym celem jest wybór operacji, które w największym stopniu mogą realizować założenia LSR. Ze względu na różne cele i charakter poszczególnych działań stosowane będą różne zestawy lokalnych kryteriów wyboru. Ocena dokonywana jest indywidualnie przez członków Rady na imiennych kartach oceny operacji wg. lokalnych kryteriów wyboru. Miejsce operacji na liście rankingowej określi średnia arytmetyczna wszystkich indywidualnych ocen.

Poniższy **tabelaryczny zestaw kryteriów** w odniesieniu do poszczególnych operacji stanowić będzie bazę do doraźnego aktualizowania, uzupełniania i zmian lokalnych kryteriów wyboru zgodnie ze wskazaną dalej: PROCEDURĄ ZMIAN LOKALNYCH KRYTERIÓW WYBORU.

LOKALNA LISTA KRYTERIÓW

Tabela nr 32. Lista Lokalnych Kryteriów w działaniu „Różnicowanie w kierunku działalności nierolniczej”

L.p.	Kryterium lokalne	Opis / potencjalne oddziaływanie	Punkty
1	Wsparcie dla określonych grup osób/beneficjentów	Preferujące operacje dla kobiet, dla osób zagrożonych wykluczeniem społecznym lub dla osób niepełnosprawnych	2 - zawiera 0 – pozostałe
2	Stopień wykorzystania lokalnych zasobów w operacji	Preferuje projekty wykorzystujące lokalną historię, tradycję, kulturę, walory lokalnego środowiska, lokalną infrastrukturę, lokalne produkty i usługi itp.	od 1 do 3- zawiera 0 – nie zawiera
3	Wysokość wnioskowanej pomocy	Preferuje projekty, których oczekiwany przez wnioskodawców poziom dofinansowania jest niższy od maksymalnego przewidzianego dla danego działania	3 - poniżej 60 tys 2 - od 60 tys do 80 tys 1 - od 80 tys do 100 tys
4	Poziom zaangażowania ludzi młodych w środowisku lokalnym	Działalność, której dotyczy operacja, przyczyni się do pobudzenia aktywności ludzi młodych i wzmocnienia ich więzi z miejscem zamieszkania (zatrudnienie, samozatrudnienie i inne)	1 – przyczyni się 0 – nie przyczyni się
5	Wpływ operacji na rozwój turystyki na obszarze LGD	Działalność, której dotyczy operacja, przyczyni się do poszerzenia oferty lub bazy turystycznej obszaru LGD albo wzmocnienia jej marki turystycznej	od 1 do 8– przyczyni się 0 – nie przyczyni się
6	Liczba nowych miejsc pracy utworzonych w wyniku realizacji operacji	Preferuje operacje w zależności od liczby nowo utworzonych miejsc pracy	2 - 2 miejsca i więcej 1 - 1 miejsce
7	Wpływ operacji na poprawę stanu środowiska naturalnego	Przedstawiono uzasadnienie, że planowana działalność gospodarcza poprawia stan środowiska naturalnego	1 – poprawi 0 – nie poprawi
8	Innowacyjność operacji	Preferuje projekty innowacyjne, oryginalne w skali lokalnej – tj. wykorzystujące nie praktykowane dotąd lokalnie rozwiązania technologiczne lub rozwiązania wykorzystujące lokalne zasoby, lokalny potencjał	od 1 do 5 - zawiera czynnik innowacyjności 0 – nie zawiera

9	Wpływ operacji na dochody wnioskodawcy	Powierzchnia gospodarstwa, które posiada lub w którym pracuje wnioskodawca, wynosi: - poniżej 10 ha - od 10 ha do 20 ha - powyżej 20 ha	5 3 1
---	---	--	-------------

Tabela nr 33. Lista Lokalnych Kryteriów w działaniu „Tworzenie i rozwój mikro-przedsiębiorstw”

L.p.	Kryterium lokalne	Opis / potencjalne oddziaływanie	Punkty
1	Wsparcie dla określonych grup osób/beneficjentów	Preferujące operacje dla kobiet, dla osób zagrożonych wykluczeniem społecznym lub dla osób niepełnosprawnych	od 1 do 5 - zawiera 0 – pozostałe
2	Stopień wykorzystania lokalnych zasobów w operacji	Preferuje projekty wykorzystujące lokalną historię, tradycję, kulturę, walory lokalnego środowiska, lokalną infrastrukturę, lokalne produkty i usługi itp.	1 - zawiera 0 - nie zawiera
3	Wysokość wnioskowanej pomocy	Preferuje projekty, których oczekiwany przez wnioskodawców poziom dofinansowania jest niższy od maksymalnego przewidzianego dla danego działania	3 - > 40 % 2 - 20-40% 1 - do 20 %
4	Poziom zaangażowania ludzi młodych w środowisku lokalnym	Działalność, której dotyczy operacja, przyczyni się do pobudzenia aktywności ludzi młodych i wzmocnienia ich więzi z miejscem zamieszkania	1 – przyczyni się 0 – nie przyczyni się
5	Wpływ operacji na rozwój turystyki na obszarze LGD	Działalność, której dotyczy operacja, przyczyni się do poszerzenia oferty lub bazy turystycznej obszaru LGD albo wzmocnienia jej marki turystycznej	1 – przyczyni się 0 – nie przyczyni się
6	Liczba nowych miejsc pracy utworzonych w wyniku realizacji operacji	Preferuje operacje w zależności od liczby nowo utworzonych miejsc pracy	4 > 3 miejsca 3 - 3 miejsca 2 - 2 miejsca 1 – 1 miejsce
7	Wpływ operacji na poprawę stanu środowiska naturalnego	Przedstawiono uzasadnienie, że planowana działalność gospodarza poprawia stan środowiska naturalnego	od 1 do 5 – poprawi 0 – nie poprawi
8	Innowacyjność operacji	Preferuje projekty innowacyjne, oryginalne w skali lokalnej – tj. wykorzystujące nie praktykowane dotąd lokalnie rozwiązania technologiczne lub rozwiązania wykorzystujące lokalne zasoby, lokalny potencjał	od 1 do 5 - zawiera czynnik innowacyjności 0 - nie zawiera

Tabela nr 34. Lista Lokalnych Kryteriów w działaniu „Odnowa i rozwój wsi”

L.p.	Kryterium lokalne	Opis / potencjalne oddziaływanie	Punkty
1	Zasięg oddziaływania projektu	Korzyści lub oddziaływanie operacji dotyczy: - powyżej 5 miejscowości z gmin objętych LSR - od 3 do 5 miejscowości z gmin objętych LSR - co najmniej 2 miejscowości z gmin objętych LSR - jednej miejscowości	4 3 2 1
2	Udział partnerów w realizacji operacji	Preferuje operacje realizowane z udziałem wielu partnerów	2 - > 2 partnerów 1 - 2 partnerów 0 – bez partnera
3	Stopień wykorzystania lokalnych zasobów w projekcie	Realizacja operacji przyczyni się do zachowania lub wykorzystania czynników stanowiących mocne strony obszaru LGD (za każdy z wymienionych czynników 1 pkt): - walorów przyrodniczo-krajobrazowych - dziedzictwa historyczno-kulturowego - integracji społeczności lokalnej, silnych więzi sąsiedzkich - aktywności liderów lokalnych	1 1 1 1

4	Wpływ operacji na rozwój turystyki na obszarze LGD	Działalność, której dotyczy operacja, przyczyni się do poszerzenia oferty lub bazy turystycznej obszaru LGD albo wzmocnienia jej marki turystycznej	od 1 do 8– przyczyni się 0 – nie przyczyni się
5	Innowacyjność projektu	Preferuje projekty innowacyjne, oryginalne w skali lokalnej – tj. wykorzystujące nie praktykowane dotąd lokalnie rozwiązania technologiczne lub rozwiązania wykorzystujące lokalne zasoby, lokalny potencjał	od 1 do 5 - zawiera 0 - nie zawiera

Tabela nr 35. Lista Lokalnych Kryteriów w działaniu „Małe projekty”

L.p.	Kryterium lokalne	Opis / potencjalne oddziaływanie	Punkty
1	Zasięg oddziaływania projektu	Korzyści lub oddziaływanie operacji dotyczy: - powyżej 5 miejscowości z gmin objętych LSR - od 3 do 5 miejscowości z gmin objętych LSR - co najmniej 2 miejscowości z gmin objętych LSR - jednej miejscowości	10 7 4 2
2	Udział partnerów w realizacji operacji	Preferuje operacje realizowane z udziałem wielu partnerów	2 - > 2 partnerów 1 - 2 partnerów 0 – bez partnera
3	Wsparcie dla określonych grup osób/beneficjentów	Preferujące operacje dla kobiet, dla osób zagrożonych wykluczeniem społecznym lub dla osób niepełnosprawnych	2 - zawiera 0 – pozostałe
4	Stopień wykorzystania lokalnych zasobów w projekcie	Realizacja operacji przyczyni się do zachowania lub wykorzystania czynników stanowiących mocne strony obszaru LGD (za każdy z wymienionych czynników 1 pkt): - walorów przyrodniczo-krajobrazowych - dziedzictwa historyczno-kulturowego - integracji społeczności lokalnej - aktywności liderów lokalnych	1 1 1 1
5	Wysokość wnioskowanej pomocy	Wnioskowana kwota pomocy wynosi: (wysokość wnioskowanej pomocy - od 18 tys. zł do 25 tys. zł - powyżej 11 tys. zł do 18 tys. zł - do 11 tys. zł	1 3 5
6	Poziom zaangażowania ludzi młodych w środowisku lokalnym	Działalność, której dotyczy operacja, przyczyni się do pobudzenia aktywności ludzi młodych i wzmocnienia ich więzi z miejscem zamieszkania poprzez udział w przygotowaniu i realizacji operacji	1 – przyczyni się 0 – nie przyczyni się
7	Wpływ operacji na rozwój turystyki na obszarze LGD	Działalność, której dotyczy operacja, przyczyni się do poszerzenia oferty lub bazy turystycznej obszaru LGD albo wzmocnienia jej marki turystycznej	od 1 do 8– przyczyni się 0 – nie przyczyni się

Na podstawie powyżej listy kryteriów (możliwej do zweryfikowania i zaktualizowania – zgodnie ze wskazaną dalej procedurą zmian) w procedurze oceny projektów członkowie Rady otrzymują KARTY OCEN ZGODNOŚCI OPERACJI Z LOKALNYMI KRYTERIAMI w zależności od rodzaju działania wraz z instrukcją wypełniania (karty wraz z instrukcjami wypełniania są załącznikami do LSR nr 7, 8, 9, 10).

Ocena operacji pod względem spełniania kryteriów wyboru polega na przyznaniu punktów za każde kryterium stosujące się do danej operacji i wpisaniu ich w kolumnie tabeli „Przyznana ocena”. Po przyznaniu punktów za wszystkie kryteria stosujące się do danej

operacji Członek Rady sumuje oceny przyznane za poszczególne kryteria i wpisać obliczoną wartość w pozycji formularza „SUMA PUNKTÓW”. W wierszu tabeli znajdującym się pod wierszami zawierającymi kryteria wyboru Członek Rady wpisuje datę i miejsce posiedzenia i składa czytelny podpis. Po sprawdzeniu prawidłowości wypełnienie karty podpisy składają sekretarze posiedzenia Rady.

PROCEDURA ZMIANY LOKALNYCH KRYTERIÓW WYBORU

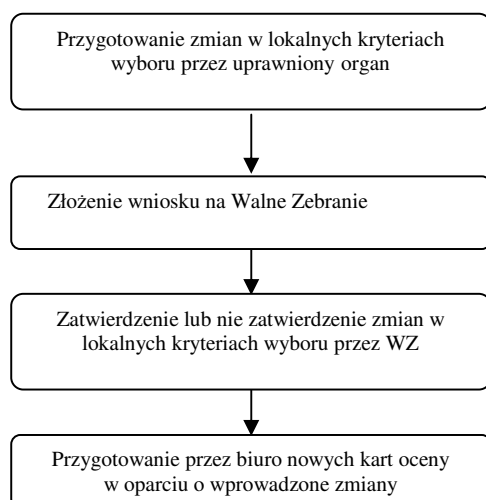
Procedura zmiany lokalnych kryteriów wyboru uregulowana jest w Regulaminie Pracy Rady Stowarzyszenia LGD w paragrafie 32 (Załącznik nr 1).

Uprawnionym organem na podstawie Regulaminu Pracy Rady do wystąpienia o zmianę lokalnych kryteriów wyboru jest Rada, która zgłasza pisemną propozycje zmian wraz ze szczegółowym uzasadnieniem do Walnego Zebrania Członków. Ideą proponowanych zmian powinna być troska o zrównoważony i zintegrowany rozwój obszaru funkcjonowania LGD. Rada uzasadnia wniosek zmianą sytuacji społeczno-gospodarczej obszaru i/lub stopniem realizacji lokalnej strategii rozwoju w ramach poszczególnych obszarów tematycznych (celów ogólnych, celów szczegółowych).

Propozycje zmian są rozpatrywane na najbliższym Walnym Zebraniu Członków. W przypadku zmiany lokalnych kryteriów wyboru będą one obowiązywać dla konkursów ogłoszonych po dniu zatwierdzenia zmian.

Poniżej graficzna prezentacja procedury zmian w lokalnych kryteriach wyboru:

Schemat nr 4.



PROCEDURA ODWOŁAWCZA OD DECYZJI RADY

- 1.** Każdy wnioskodawca ma prawo do odwołania się od decyzji Rady.
- 2.** Odwołanie ma postać wniosku do Rady o ponowne rozpatrzenie wniosku o dofinansowanie operacji, wg wzoru udostępnionego przez Biuro LGD (załącznik nr 11 w LSR). Jedynym organem uprawnionym do rozpatrywania odwołań jest Rada.
- 3.** Wnioskodawca po otrzymaniu pisma informującego o nie zakwalifikowaniu operacji do dofinansowania ma prawo w terminie 7 dni kalendarzowych od dnia otrzymania decyzji o nie wybraniu wniosku złożyć pisemny wniosek o ponowne rozpatrzenie wniosku o dofinansowanie operacji na formularzu udostępnionym przez biuro LGD wraz z instrukcją wypełniania (załącznik nr 11 w LSR). W tym samym terminie wnioskodawcy przysługuje prawo wglądu do protokołu oceny w siedzibie Biura LGD.
- 4.** Rada ma 7 dni na rozpatrzenie odwołania i ogłoszenie ostatecznej decyzji i musi się z tego wywiązać przed terminem przekazania przez Zarząd uchwały wraz z listą rekomendowanych projektów do Instytucji Wdrażającej.
- 5.** Wniosek o ponowne rozpatrzenie operacji pozostaje bez rozpatrzenia w przypadku gdy:
 - a) został wniesiony po upływie terminu określonego w pkt. 3
 - b) został wniesiony przez nieuprawniony podmiot, tzn. nie będący wnioskodawcą, którego wniosek o dofinansowanie operacji podlegał ocenie
 - c) nie zawierał pisemnego uzasadnienia lub innych danych wymaganych we wniosku o ponowne rozpatrzenie.
- 6.** Wniosek o ponowne rozpatrzenie wniosku o dofinansowanie operacji musi zostać szczegółowo uzasadniony.
- 7.** W momencie ponownego rozpatrywania wniosku o dofinansowanie operacji członkowie Rady rozpatrują wniosek na podstawie kryteriów obowiązujących w danym konkursie i tylko w tych jego elementach, których dotyczy uzasadnienie podane przez wnioskodawcę.
- 8.** Wniosek o dofinansowanie operacji, który w wyniku ponownego rozpatrzenia uzyskał liczbę punktów, która kwalifikowałaby go do objęcia dofinansowaniem w danym naborze zyskuje prawo dofinansowania w ramach dostępnych środków.
- 9.** Wniosek o ponowne rozpatrzenie wniosku o dofinansowanie konkretnej operacji może zostać złożony tylko jeden raz.
- 10.** O wynikach ponownego rozpatrzenia wniosku wnioskodawca zostaje poinformowany w terminie 14 dni od dnia posiedzenia Rady, na którym wniosek był rozpatrywany, jednak nie później niż, w terminie 45 dni od dnia, w którym upłynął termin składania wniosków.

X. Określenie budżetu LSR dla każdego roku jej realizacji.

Budżet LSR został opracowany z uwzględnieniem wymagań zawartych w rozporządzeniu Ministra Rolnictwa i Rozwoju Wsi z dnia 23.05.2008r. w sprawie szczegółowych kryteriów i sposobu wyboru lokalnej grupy działania do realizacji lokalnej strategii rozwoju w ramach Programu Rozwoju Obszarów Wiejskich na lata 2007-2013 (Dz. U. nr 13, poz. 659, par.2, pkt. 5a, 5b, 5c). Określa ono wysokość środków publicznych, o które może ubiegać się lokalna grupa działania. Zgodnie z rozporządzeniem środki zależą od ilości mieszkańców na stałe zameldowanych w dniu 31 grudnia 2006 roku na obszarze objętym lokalną strategią.

Źródło danych: GUS

http://www.stat.gov.pl/bdr_n/app/dane_podgrup.wymiary?p_kate=3&p_grup=7&p_pgrou=1336&p_dane=0

Dla gmin tworzących obszar ilości te wynoszą:

Gmina Goleniów – 10 828 mieszkańców,

Gmina Maszewo – 8 364 mieszkańców,

Gmina Nowogard – 24 670 mieszkańców,

Gmina Osina – 2 923 mieszkańców,

Gmina Przybiernów – 5 333 mieszkańców,

Gmina Stepnica – 4 770 mieszkańców.

Łącznie na obszarze objętym lokalną strategią LGD Stowarzyszenia Szanse Bezdroży Gmin Powiatu Goleniowskiego w dniu 31 grudnia 2006 roku było na stałe zameldowanych 56 888 mieszkańców, zatem wartość pomocy publicznej planowanej w budżecie LSR może wynosić:

Liczba mieszkańców x 148 zł = 56888 x 148,00 = 8 419 424 zł

Na obliczoną wyżej kwotę składają się następujące pozycje:

- środki na „Wdrażanie lokalnych strategii rozwoju”, kod 4.1/413, wg PROW 2007-2013, w kwocie 116 zł na mieszkańca – łącznie 6 599 008 zł
 - środki na „Wdrażanie projektów współpracy”, kod 4.21, wg PROW 2007-2013, w kwocie 3 zł na mieszkańca - łącznie 170 664zł
 - środki na „Funkcjonowanie Lokalnej Grupy Działania”, kod 4.31, wg PROW 2007-2013 w kwocie 29 zł na mieszkańca - łącznie 1 649 752 zł; na tę kwotę składają się:
 - środki na pokrycie kosztów bieżących LGD, których wysokość nie może przekroczyć 15% łącznej wartości pomocy publicznej planowanej w budżecie LSR .
- 15% x 8 419 424 zł = 1 262 913,60 zł tj. zaplanowano 1 261 300 zł = **14,98%**.

- środki na działania LGD związane z nabywaniem umiejętności i aktywizacją, w wysokości 388 452 zł.

LGD Stowarzyszenie Szanse Bezdroży Gmin Powiatu Goleniowskiego wnioskować będzie o całą kwotę przysługującą jej zgodnie z rozporządzeniem Ministra Rolnictwa i Rozwoju Wsi z dnia 23.05.2008r. w sprawie szczegółowych kryteriów i sposobu wyboru lokalnej grupy działania do realizacji lokalnej strategii rozwoju w ramach Programu Rozwoju Obszarów Wiejskich na lata 2007-2013 (Dz. U. nr 13, poz. 659, par.2, pkt. 5a, 5b, 5c) czyli o **8419424zł**.

Tabela nr 36. Budżet LSR zakłada następujący podział środków w ramach działania „Wdrażanie lokalnych strategii rozwoju” kod 4.1/413

Nazwa działania	Udział %	Kwota (zł)
Różnicowanie w kierunku działalności nierolniczej	10,18	672 000
Tworzenie i rozwój mikro-przedsiębiorstw	10,46	690 000
Odnowa i rozwój wsi	66,50	4 388 307
Małe projekty	12,86	848 701
Razem	100,00	6 599 008

Środki finansowe potrzebne do refundacji działań i operacji zaplanowanych w strategii (opisanych w rozdziale IV) określono biorąc pod uwagę obliczone wyżej maksymalne kwoty dostępnej pomocy ze środków publicznych oraz przyjmując następujące założenia:

- w odniesieniu do operacji spełniających warunki przyznania pomocy dla działania „Różnicowanie w kierunku działalności nierolniczej” średnia kwota refundacji wyniesie ok. 56 000 zł;
- w odniesieniu do operacji spełniających warunki przyznania pomocy dla działania „Tworzenie i rozwój mikro-przedsiębiorstw” średnia kwota refundacji wyniesie ok. 57 500zł;
- w odniesieniu do operacji spełniających warunki przyznania pomocy dla działania „Odnowa i rozwój wsi”: średnia kwota refundacji wyniesie ok. 224 000zł;
- w odniesieniu do operacji spełniających warunki przyznania pomocy dla działania „Małe projekty” średnia kwota refundacji wyniesie 11000zł;

W odniesieniu do zaplanowanych w LSR projektów współpracy przyjęto, że kwota refundacji na działania związane z przygotowaniem projektów współpracy wyniesie 56 888 zł, a kwota refundacji na realizację projektów współpracy wyniesie 113 776zł.

W odniesieniu do działań związanych z nabywaniem umiejętności i aktywizacją przyjęto następujące założenia dotyczące wysokości refundowanych środków:

Łącznie 38 działań x śr 10 222,42zł, ok. 10 000zł =388 452zł

Ponadto do obliczeń przyjęto następujące zależności między kwotą środków do refundacji, kwotą kosztów kwalifikowanych i kwotą kosztów całkowitych:

- w odniesieniu do operacji typu „Różnicowanie w kierunku działalności nierolniczej” oraz operacji typu „Tworzenie i rozwój mikro-przedsiębiorstw” kwota środków do refundacji będzie stanowić 50% kwoty kosztów kwalifikowanych, a kwota kosztów całkowitych ze względu na występujące koszty niekwalifikowane (np. podatek VAT, koszty kredytów) wyniesie ok 101% kwoty kosztów kwalifikowanych;
- w odniesieniu do operacji typu „Odnowa i rozwój wsi” kwota środków do refundacji będzie stanowić 80% kwoty kosztów kwalifikowanych, a kwota kosztów całkowitych wyniesie do 102 % kwoty kosztów kwalifikowanych;
- w odniesieniu do operacji typu „Mały projekt” kwota środków do refundacji będzie stanowić 80 % kwoty kosztów kwalifikowanych, a kwota kosztów całkowitych wyniesie do 103 % kwoty kosztów kwalifikowanych;
- w odniesieniu do projektów współpracy, kosztów bieżących LGD oraz nabywania umiejętności i aktywizacji - kwota środków do refundacji będzie stanowić 100% kwoty kosztów kwalifikowanych, a kwota kosztów całkowitych wyniesie do 112% kwoty kosztów kwalifikowanych.

Zamieszczone niżej tabela nr 37 przedstawia prognozowane wysokości środków, które zostaną przeznaczone na realizację przedsięwzięć planowanych w ramach LSR, budżet w podziale na lata realizacji LSR. Poniżej przedstawiono harmonogram realizacji przedsięwzięć planowanych w ramach LSR, które zapewniają systematyczną i ciągłą realizację LSR (tabela nr 38).

Należy zauważyć, że do 30 czerwca 2015 biuro będzie prowadzić działalność pilotażową w stosunku do operacji, na które podpisane będą umowy w końcowych miesiącach 2014 roku, działalność sprawozdawczą oraz przygotowywać dokumentację do nowego okresu programowania.

Tabela nr 37. Budżet LGD Stowarzyszenie Szanse Bezdroży Gmin Powiatu Goleniowskiego dla każdego roku jego realizacji w okresie 2009-2015

Rok	Kategoria kosztu / wydatku	Działania osi 4 Leader											Razem os 4
		4.1/413 Wdrażanie lokalnych strategii rozwoju					4.21 Wdrażanie projektów współpracy			4.31 Funkcjonowanie lokalnej grupy działania			
		Różnicowanie w kierunku działalności nierolniczej	Tworzenie i rozwój mikro-przedsiębiorstw	Odnowa i rozwój wsi	Małe projekty	Razem 4.1/413	Przygotowanie projektów współpracy	Realizacja projektów współpracy	Razem 4.21	Funkcjonowanie LGD (koszty bieżące)	Nabywanie umiejętności aktywizacja	Razem 4.31	
2008	całkowite	0	0	1.101.600	110 329,00	1 211 929	0	0	0	83.000	11.000	94.000	1 305 929
-	kwalitykwalne	0	0	1.080.000	107 116,00	1 187 116	0	0	0	67.300,57	8.500	75.800,57	1 262 916,57
2009	do refundacji	0	0	810.000	74 981,05	884 981,05	0	0	0	67.300,57	8.500	75.800,57	960 781,62
2010	całkowite	0	0	965.599	52 802	1 018 401	0	16.302,00	16.302,00	208.000	68.000	276.000	1 310 703
-	kwalitykwalne	0	0	946.667	51 265	997 932	0	14.820,07	14.820,07	207.505,35	67.176,73	274.682,08	1 287 434,15
	do refundacji	0	0	710.000	35 885	745 885	0	14.820,07	14.820,07	207.505,35	67.176,73	274.682,08	1 035 387,15
2011	całkowite	227.250	349.786,84	1. 020.000	622 457	2.219.493,84	0	14.850	14.850	247.000	88 022	335 022	2 569 365,84
-	kwalitykwalne	225.000	346.323,60	1.000.000	604327, 40	2 175 651,00	0	13.500	13.500	225.100	80 020	305.120	2 494 271,00
	do refundacji	112.500	173.161,80	800.000	423 029,18	1 508 690,98	0	13.500	13.500	225.100	80 020	305 120	1 827 310,98
2012	całkowite	1.130.190	1.044.013,16	1.994 700	268 076,39	4 436 979,55	0	88.000	88.000	241.000	85.000	326.000	4 850 979,55
-	kwalitykwalne	1.119.000	1.033.676,40	1.955.590	260 268,35	4 368 534,75	0	80.000	80.000	218.498,43	77.520	296.018,43	4 744 553,18
	do refundacji	559.500	516.838,20	1.564.472	208 214,68	2 849 024,88	0	80.000	80.000	218.498,43	77.520	296 018,43	3 225 043,31
2013	całkowite	0	0	642.389	137 236,02	779 625,02	0	68.578,00	68.578,00	241 000	98 500	339 500	1 187 703,02
-	kwalitykwalne	0	0	629.794	133 238,86	763 032,86	0	62.343,93	62.343,93	218.500	89 609,92	308 109,92	1 133 486,71
	do refundacji	0	0	503.835	106 591,09	610 426,09	0	62.343,93	62.343,93	218.500	89 609,92	308 109,92	980 879,94
2014	całkowite	0	0	0	0	0	0	0	0	241.000	85.000	326.000	326.000
-	kwalitykwalne	0	0	0	0	0	0	0	0	218.400	77.520	295.920	295.920
	do refundacji	0	0	0	0	0	0	0	0	218.400	77.520	295.920	295.920
2015	całkowite	0	0	0	0	0	0	0	0	103.000	0	103.000	103.000
-	kwalitykwalne	0	0	0	0	0	0	0	0	94.101	0	94.101	94.101
	do refundacji	0	0	0	0	0	0	0	0	94.101	0	94 101	94 101
2008 - 2015	całkowite	1.357.440	1.393.800	5.724.288	1 190 900,41	9 666 428,41	0	187.730	187.730	1.364.000	435 522	1.799.522	11 653 680,41
-	kwalitykwalne	1.344.000	1 380 000	5.612.051	1 156 215,61	9 492 266,61	0	170.664	170.664	1.249.405,35	400 346,65	1.649.752	11 312 682,61
	do refundacji	672.000	690 000	4.388.307	848.701	6.599.008	0	170.664	170.664	1 249 405,35	400 346,65	1.649.752	8 419 424

Harmonogram realizacji przedsięwzięć planowanych w ramach LSR

Tabela nr 38.

Przedsięwzięcie	Typ operacji (w nawiasie planowana liczba operacji)	Liczba operacji realizowanych w kolejnych latach realizacji LSR						
		2009	2010	2011	2012	2013	2014	2015
Przedsięwzięcie I.1.1. Organizacja szkoleń, warsztatów i innych przedsięwzięć służących nabywaniu umiejętności przez mieszkańców.	Nabywanie umiejętności i aktywizacja (108)	0	4	33	31	20	20	0
Przedsięwzięcie I.1.2. Organizowanie publicznych punktów dostępu do Internetu.	Małe projekty (9)	1	0	4	2	2	0	0
	Małe projekty (1)	1	0	0	0	0	0	0
Przedsięwzięcie I.1.3. Organizacja imprez integracyjnych, w tym: kulturalnych, sportowych i rekreacyjnych.	Małe projekty (3)	0	0	2	0	1	0	0
	Wdrażanie projektów współpracy (2)	0	1	1	0	0	0	0
Przedsięwzięcie I.1.4. Wspieranie lokalnej twórczości kulturalnej i artystycznej poprzez rozwijanie i promocję (zakup strojów, eksponatów i innego wyposażenia dla działających grup i zespołów i inne).	Małe projekty (2)	0	0	1	0	1	0	0
Przedsięwzięcie I.2.1. Przedsięwzięcia polegające na remoncie i wyposażaniu świetlic wiejskich.	Małe projekty (21)	1	0	8	9	3	0	0

Przedsięwzięcie I.2.2. Projekty budowy, przebudowy, remontu lub wyposażenia obiektów społeczno-kulturalnych, sportowych, turystycznych i rekreacyjnych służących do użytku publicznego.	Odnowa i rozwój wsi (19)	3	3	4	6	3	0	0
Przedsięwzięcie I.2.3. Zagospodarowanie i porządkowanie publicznej przestrzeni wiejskiej (urządzenie placów zabaw, terenów zielonych, parków, centrów wsi i innych miejsc rekreacyjno-wypoczynkowych, estetyzacja wsi).	Małe projekty (17)	1	2	8	5	1	0	0
Przedsięwzięcie II.1.1. Rozwój lokalnego rynku pracy, w tym organizacja szkoleń oraz przedsięwzięcia związane ze świadczeniem usług dla mieszkańców obszaru objętego LSR (np. usługi budowlane, transportowe, elektroniczne, informatyczne, edukacyjne, doradcze, usługi rzemieślnicze, opiekuńcze np. kluby przedszkolaka, fizjoterapeutyczne, rekreacyjne i inne).	Różnicowanie w kierunku działalności nie rolniczej (2)	0	0	0	2	0	0	0
Przedsięwzięcie II.1.2. Projekty współpracy krajowej i międzynarodowej wpływające na rozwój rynku pracy.	Wdrażanie projektów współpracy (2)	0	0	0	1	1	0	0
Przedsięwzięcie II.2.1. Tworzenie i rozwój mikro-przedsiębiorstw.	Tworzenie i rozwój mikro-przedsiębiorstw (12)	0	0	3	9	0	0	0
Przedsięwzięcie III.1.1. Przedsięwzięcia związane z rozwojem oferty turystycznej obszaru LGD (rozwój agroturystyki, usług turystycznych, gastronomicznych, produkcja lokalnych produktów, wypożyczalnie sprzętu sportowo-rekreacyjnego i inne).	Różnicowanie w kierunku działalności nie rolniczej (6)	0	0	2	4	0	0	0
Przedsięwzięcie III.1.2. Zagospodarowanie i porządkowanie publicznej przestrzeni wiejskiej, budowa i odbudowa małej infrastruktury turystycznej (zagospodarowanie kąpielisk, brzegów rzek, miejsc biwakowych, parkingów leśnych, punktów widokowych oraz innych miejsc turystyczno-rekreacyjnych).	Małe projekty (7)	3	1	1	1	1	0	0
Przedsięwzięcie III.1.3. Organizacja szkoleń, warsztatów i innych przedsięwzięć w zakresie związanym z turystyką (np. w zakresie prowadzenia działalności turystycznej, promocji, aktywizacji, nabywania umiejętności itp.).	Funkcjonowanie LGD (5)	0	1	1	1	1	1	0

Przedsięwzięcie III.1.4. Organizacja imprez promocyjnych.	Funkcjonowanie LGD (6)	0	1	2	1	2	0	0
Przedsięwzięcie III.1.5. Organizacja i udział w targach i wystawach, w tym w ramach realizacji projektów współpracy krajowej i międzynarodowej.	Funkcjonowanie LGD (11)	1	4	3	1	1	1	0
Przedsięwzięcie III.1.6. Działania promocyjne (oznakowanie obiektów, publikacje promocyjne, strony www, itp.).	Funkcjonowanie LGD (20)	2	3	9	2	2	2	0
Przedsięwzięcie III.1.7. Tworzenie i rozwój punktów informacji turystycznej, posiadających spójny system ofert turystycznych.	Małe projekty (1)	0	0	1	0	0	0	0
Przedsięwzięcie III.1.8. Działania sprzyjające ochronie zasobów naturalnych (Eko-szkoły, segregacja śmieci, odbudowa miejscowej flory i fauny, itp.).	Nabywanie umiejętności i aktywizacja (7)	0	0	4	2	1	0	0
Przedsięwzięcie III.2.1. Przedsięwzięcia realizowane w oparciu o lokalne dziedzictwo kulturowe (kuchnia regionalna, tradycyjne rzemiosła, rękodzieło, pamiątkarstwo, wytwarzanie produktów lokalnych w oparciu o lokalne zasoby: tradycyjne rasy zwierząt, produkty leśne, uprawy i inne).	Nabywanie umiejętności i aktywizacja (2)	0	0	2	0	0	0	0
Przedsięwzięcie III.2.2. Zagospodarowanie i porządkowanie miejsc pamięci, kultu, miejsc historycznych.	Nabywanie umiejętności i aktywizacja (1)	0	0	0	1	0	0	0
Przedsięwzięcie III.2.3. Tworzenie ścieżek i szlaków kulturowych, historycznych oraz „wiosek tematycznych”.	Nabywanie umiejętności i aktywizacja (1)	0	0	0	1	0	0	0

<p>Przedsięwzięcie III.2.4. Organizacja szkoleń, warsztatów i innych przedsięwzięć w zakresie związanym z dziedzictwem kulturowym obszaru (np. szkoleń w zakresie ginących zawodów, rękodzieła, rzemiosła tradycyjnego, kuchni regionalnej, itp.).</p>	<p>Nabywanie umiejętności i aktywizacja (37)</p>	<p>0</p>	<p>0</p>	<p>22</p>	<p>10</p>	<p>5</p>	<p>0</p>	<p>0</p>
<p>Przedsięwzięcie III.2.5. Organizacja imprez, konkursów tematycznie związanych z lokalnym dziedzictwem kulturowym (dot. świąt, tradycji związanych z pracami polowymi, itp.).</p>	<p>Małe projekty (2)</p>	<p>0</p>	<p>0</p>	<p>0</p>	<p>0</p>	<p>2</p>	<p>0</p>	<p>0</p>

XI. Opis procesu przygotowania i konsultowania LSR

XI. 1. Sposób i procedury opracowania strategii

Zapisy Zintegrowanej Strategii Rozwoju Obszarów Wiejskich (ZSROW) dla obszaru LGD w ramach Pilotażowego Programu Leader+ (PPL+) i doświadczenia w realizacji tej strategii umożliwiły efektywną aktualizację perspektyw rozwoju obszaru LGD Stowarzyszenia Szanse Bezdroży Gmin Powiatu Goleniowskiego.

Lokalną Strategię Rozwoju przygotowano w siedmiu etapach wykorzystując do IV etapu wykonane prace przy przygotowywaniu ZSROW. Etap I był związany z organizacją procesu budowania strategii (powołanie zespołu roboczego, podział obowiązków, koordynacja działań).

Etap II związany był z zorganizowaniem społeczności do pracy nad strategią (kto, kiedy, gdzie, tematyka warsztatów, konsultacje w gminach). Kolejny III etap dotyczył realizacji Konferencji informacyjnej połączonej z warsztatami integracyjnymi. Etap IV to wstępna diagnoza stanu wyjściowego (ankieta i wywiad środowiskowy), połączona z pierwszą turą 4 warsztatów (łącznie wzięło udział ok. 60 osób): analiza problemów, formułowanie założeń, rozeznaniu świadomości mieszkańców wsi, gmin co do możliwości rozwoju własnego środowiska w oparciu o wykorzystywanie zasobów i współpracę trzech sektorów: publicznego, społecznego i prywatnego



V etap. Kolejne spotkania były organizowane od 1 lutego do 30 września 2007r. (4 warsztaty w każdym wzięło udział od 40 do 50 osób) i od września do października 2008r. w ramach etapu VI z uwagi na brak środków finansowych, przeprowadzono ankietę i pracowano metodą wywiadu zogniskowanego (7-10 osobowa grupa – spotkań 5). W trakcie spotkań gruntownie przeanalizowano zabrany materiał z ankiet i sprecyzowano cele (wsparciem były dodatkoweankiety i konsultacje z partnerami) oraz na podstawie wypracowanych materiałów wypracowano przyszłe przedsięwzięcia w ramach LSR.



Walne Zebranie Członków (VII etap) poprzedzając debatą na temat LSR, przyjęła Lokalną Strategię Rozwoju w dniu 15 stycznia 2009r. zamykając proces tworzenia strategii i rozpoczynając tym samym proces jej aktualizacji.

Można stwierdzić, że proces tworzenia LSR miał dwie fazy: pierwsza z okresu I Schematu PPL+ i drugą związaną bezpośrednio z LSR. Trudno jednak rozdzielać te dwie operacje, tym bardziej, że poruszono i zaangażowano dziesiątki osób z różnych środowisk w stosunkowo krótkim czasie.



Nie do pominięcia jest fakt, że wszyscy uczestnicy spotkań aktywnie w nich uczestniczyli, wzbogacając swoimi pomysłami i przemyśleniami ostateczny kształt Lokalnej Strategii Rozwoju. W trakcie warsztatów wypracowano m.in. zestawienie słabych i mocnych stron oraz szans i zagrożeń LGD. Mieszkańcy uwzględniając zapisy SWOT w ZSROW w części zrealizowane w PPL+ mieli nieco ułatwione zadanie. Wypracowana w konsultacjach analiza SWOT pozwoliła na wyciągnięcie wniosków i w ich konsekwencji misji, wizji oraz celów Stowarzyszenia Szanse Bezdroży Gmin Powiatu Goleniowskiego.

XI.2. Podmioty uczestniczące w pracach

W tworzeniu strategii uczestniczyła szeroka reprezentacja podmiotów i instytucji i środowisk z terenu LGD – łącznie ok. 100 osób. Proces tworzenia strategii miał charakter uczestniczący – w realizacji swoją rolę odegrały zarówno władze samorządowe jak i organizacje społeczne a także reprezentanci zbiorowości wiejskich w tym beneficjenci projektu. Wszyscy członkowie Stowarzyszenia brali udział w warsztatach (lista w rozdziale I LSR), stąd można wysnuć wniosek o szerokiej reprezentacji społecznej tworzącej zręb LSR.

XI. 3. Forma konsultacji społecznych

W przyjętych działaniach nad strategią zdecydowano się na wykorzystanie metody partycypacyjnej z rozszerzeniem działań w zakresie konsultacji.

Korzyści wynikające z zastosowania metody partycypacyjnej:

- Warsztaty przełamują bierność, nieufność, co do możliwości współpracy oraz zmniejszają trudności w wypracowywaniu obiektywnie potrzebnych przedsięwzięć.
- Zastosowane metody stwarzają bardzo przejrzyste procedury gwarantujące wykorzystanie postulatów zgłaszanych przez lokalne instytucje i aktywnych mieszkańców.

- Proces zakłada wszystkie niezbędne aspekty partycypacji społecznej: informowanie, budowanie partnerstwa i wspólne rozwiązywanie problemów.
- Przedstawiciele mediów są włączani w działania od początku do końca procesu i tworzą pozytywny klimat sprzyjający rozwojowi społecznemu.
- Społeczność lokalna uczy się wspólnego wypracowywania sposobów wyjścia z trudnych sytuacji.
- Dzięki zastosowanym metodom pracy możliwe jest silne utożsamianie się uczestników zarówno z procesem, jak i z rezultatami. Zwiększa to szansę na wdrożenie działań.
- Zastosowane narzędzia pracy mogą powinny być powtarzane, co zwiększa efektywność działań.
- Buduje się silne więzi pomiędzy przedstawicielami różnych instytucji.
- Regularna działalność biura od początku utworzenia Stowarzyszenia, stanowiła podstawę do bieżących konsultacji z mieszkańcami.

W IV i VI etapie przeprowadzono ankiety (Łącznie ok. 500).

Lokalni liderzy, z każdej wsi, przedstawiciele organizacji pozarządowych, właściciele firm, przedstawiciele sektora publicznego, otrzymali kwestionariusz, w którym poproszeni zostali o swoistą inwentaryzację tego, co ich zdaniem stanowi o możliwościach, jak również o trudnościach na drodze społeczno-gospodarczego rozwoju ich zbiorowości. Choć kwestionariusz wypełniały konkretne, dobrane osoby, jako najlepiej poinformowani przedstawiciele swoich społeczności, to proszeni byli o konsultacje z osobami funkcjonującymi w ich środowiskach w sprawach poruszanych w badaniu, które wymagały wnikliwszego zorientowania się czy pogłębienia posiadanej wiedzy.

Metoda pracy warsztatowej w IV i V etapie.

Informatorzy, biorący udział w dyskusji, proszeni byli o indywidualne ustosunkowanie się do problemów stawianych przez moderatora, a następnie o wypracowanie wspólnego stanowiska. Poszczególne „pomysły” oraz informacje na temat sygnalizowanych kwestii związanych z uwarunkowaniami rozwoju, projektami działań prorozwojowych, zamierzeniami oraz strategicznymi celami rozwojowymi w zbiorowości terytorialnej, „trafiały” na tablicę w postaci hasłowo ujętych formuł. Następnie dyskutowano nad każdym sformułowaniem, wypracowując wspólną (zespołową) postać danego zagadnienia, poprzez przeformułowywanie oraz hierarchizację wyróżnionych na tablicy treści. W dyskusji przyjęto zasadę, iż wszyscy uczestnicy muszą zgodzić się z ostateczną postacią wypracowanej

koncepcji, czy też „sprawozdania” obejmującego określony zestaw zagadnień związanych z rozwojem obszaru LGD.

W V etapie weryfikacja i aktualizacja danych przeprowadzona również metodą warsztatową objęła przedstawicieli wszystkich gmin wchodzących w skład LGD. W trakcie spotkań z mieszkańcami wykorzystywano metody aktywizujące uczestników „mapy myśli”, metodę „burzy mózgów”, ćwiczenia oparte o metodę Kolba (działanie, emocje, refleksja, zastosowanie praktyczne) oraz dyskusje wielokrotne.



W VI etapie obok ankiet zastosowano technika zogniskowanego wywiadu grupowego, która jest jedną z najpopularniejszych i najskuteczniejszych technik pozyskiwania danych jakościowych na temat złożonych problemów społecznych, na temat wąskiej, specjalistycznej problematyki oraz na temat zagadnień związanych z planowaniem rozwoju na określonym obszarze/terytorium. Wartość techniki wynika z trzech podstawowych faktów istotnych dla oczekiwanych teoretycznych i praktycznych efektów badań: 1) z faktu głębokiego zaangażowania w przedmiot badania ludzi, których problem dotyczy; 2) z faktu bogatej wiedzy uczestników badania na temat problematyki badawczej; 3) z faktu jakościowego – w swej istocie – charakteru danych potrzebnych dla rozwiązania problemu.

W trakcie budowania LSR był czynny punkt konsultacyjno – informacyjny w formie biura LGD. Każdy zainteresowany procesem tworzenia LSR mógł swoje uwagi zgłaszać bezpośrednio do biura. Z tej formy skorzystało ok. 20 osób.

Podsumowując podkreślić należy proces tworzenia Lokalnej Strategii Rozwoju miał charakter kompleksowy. Obejmował m. in. konsultacje społeczne, warsztaty, dyskusje, debaty. W czasie pracy ze społecznością lokalną wykorzystywano warsztatowe metody aktywizujące uczestników „mapy myśli”, „burze mózgów”, dyskusje wielokrotne. Lokalna Strategia Rozwoju uwzględnia w niniejszym opracowaniu analizę struktury stowarzyszenia, opis badanego środowiska oraz socjologicznej analizy społecznej świadomości (analiza SWOT), która identyfikuje potencjał tkwiący w analizowanych środowiskach wiejskich. Powyższe przełożone na Wizję i Misję oraz propozycje działań je realizujących daje pełny obraz wyzwań stojących przed Stowarzyszeniem Szanse Bezdroży Gmin Powiatu Goleniowskiego.



XII. Opis procesu wdrażania i aktualizacji strategii.

Realizacja idei utworzenia Lokalnych Grup Działania zmierza do zwiększenia partycypacji społeczności lokalnych w zarządzaniu wspólnymi zasobami. Sam proces budowania partnerstwa, zarządzania nim i realizacji przyjętych wspólnych celów jest najważniejszy. Aby mieszkańcy mieli poczucie tak zwanego sprawstwa, należy angażować we wspomniany proces jak najszersze kręgi i grupy społeczne. LGD Stowarzyszenie Szanse Bezdroży Gmin Powiatu Goleniowskiego dzięki realizacji PPL+ zgromadziło w swoich szeregach lokalnych animatorów, liderów, przedsiębiorców, organizacje pozarządowe, podmioty sektora publicznego, rolników i wielu przedstawicieli różnych grup zawodowych. Dzięki tak szerokiemu oddziaływaniu leaderowskiej idei proces wdrażania i aktualizacji LSR może przebiegać prawidłowo. Wszystkie działania LGD były, są i będą jawne: systematycznie zamieszcza się na stronie internetowej aktualne informacje z wdrażania kolejnych działań. W trakcie realizacji LSR również planuje się zamieszczanie aktualnych informacji na bieżąco (np. informacje o kolejnych naborach, organizacji warsztatów, raporty o stanie realizacji LSR). Podjęta współpraca z sołtysami, lokalnymi liderami, księżmi będzie kontynuowana, a osoby te będą nadal wspierać LGD poprzez promowanie jej działania za pomocą ogłoszeń (ulotki, plakaty) umieszczane na wiejskich tablicach czy ogłoszeń z ambony podczas mszy świętych. Dodatkowym uzupełnieniem intensywnych działań informacyjno-promocyjnych, które zapewnią szerokie upowszechnienie informacji na temat LGD i realizowanej przez nią Lokalnej Strategii Rozwoju, będą audycje radiowe oraz ogłoszenia w lokalnej prasie o zasięgu powiatowym. LGD, wdrażając Lokalną Strategię Rozwoju, będzie rozpowszechniać informacje poprzez ww. kanały komunikacyjne do informowania o możliwości składania do LGD wniosków o przyznanie pomocy w ramach działania „Wdrażanie Lokalnej Strategii Rozwoju”, udzielać wsparcia merytorycznego potencjalnym wnioskodawcom (doradztwo), pozyskiwać partnerów do realizacji zadań zapisanych w strategii.

Odpowiedzialnym za zarządzanie procesem wdrażania i aktualizacji oraz monitoring LSR jest LGD a bezpośrednio Zarząd i pracownicy biura.

Mając na uwadze planowane zintegrowane działania, w naturalny sposób LGD będzie organem wspierającym lokalne partnerstwa w ich realizacjach. Stąd, otrzymując informacje zwrotne, jak i mając stały kontakt poprzez działalność biura z beneficjentami, LGD w sposób stały i ciągły będzie monitorować prowadzone działania.

Monitoring będzie obejmował cele ogólne i szczegółowe LSR. Ocenie podlegać będzie wpływ realizowanych przedsięwzięć na osiągnięcie założonych celów oraz realizację samych przedsięwzięć i zadań w szczególności postęp finansowy i rzeczowy w realizacji LSR. Informacje o postępie w realizacji celów LSR posłużą ewentualnej aktualizacji dokumentu.

W wyniku prowadzonego monitoringu w sprawozdaniach powinny znaleźć się informacje o napotkanych problemach wraz z propozycjami podjęcia działań zaradczych. Część ta powinna zawierać przedstawienie wszystkich znaczących problemów, które pojawiły się podczas wdrażania wraz z opisem ewentualnych problemów, sytuacji zakłócających bądź opóźniających realizację Strategii wraz z podjętymi środkami zaradczymi.

Monitoringowi będą podlegały:

- Informacje o przeprowadzonych naborach wniosków;
- Informacje o zawartych umowach o dofinansowanie;
- Informacje o postępach w rzeczowej realizacji i wydatkowaniu środków LSR
- Pogłębianie partnerstwa i współpracy poprzez: fora współpracy, seminaria, wspólne przedsięwzięcia; promowanie idei działania Leader oraz organizacji LGD;
- Efektywna i sprawna realizacja celów i przedsięwzięć LSR poprzez promowanie zapisów strategii; informowanie o zasadach udzielania wsparcia; informowanie o działaniach LGD; pomoc w przygotowywaniu projektów;
- Rozszerzanie działalności LGD poprzez pozyskiwanie wsparcia na rozwój obszaru i wzmacnianie zasobów ludzkich z innych źródeł niż PROW; promowanie osiągnięć LSR;
- Monitoring realizacji zapisów LSR poprzez analizę zewnętrznych i wewnętrznych uwarunkowań rozwoju obszaru; ocenę efektywności wdrażania LSR; ocenę funkcjonowania instytucjonalnego LGD;

Wyniki monitorowania będą podlegały analizie w trakcie zebrań organów LGD i będą wykorzystywane w przypadku ich istotnego znaczenia do wprowadzania zmian w Lokalnej Strategii Rozwoju. Wszystkie zmiany w Lokalnej Strategii Rozwoju przeprowadzane będą w oparciu o opinie mieszkańców i partnerów, z uwzględnieniem ich uwag i wniosków. Raz w roku, podczas Walnego Zebrania członków, będzie przeprowadzana pogłębiona analiza stanu wdrażania LSR i jej ewentualna aktualizacja. Informacje o postępach wdrażania LSR będą aktualne i rozpowszechniane w sposób systematyczny, zgodnie z harmonogramem realizacji poszczególnych przedsięwzięć. Podsumowując, opisany proces aktualizacji LSR zapewnia

społeczności lokalnej powszechny i systematyczny udział w konsultacjach LSR. Zakres aktualizacji LSR będzie uzależniony od ilości i wagi otrzymywanych uwag i spostrzeżeń. Wnioskować o zmiany mogą członkowie zwyczajni, Zarząd oraz Rada. Zwłaszcza Rada, mając w swych kompetencjach wnioskowanie o zmianie lokalnych kryteriów wyboru, mając wiedzę na temat aktualnego stanu wdrażania LSR, będzie miała istotne znaczenie w procesie aktualizacji LSR.

XIII. Zasady i sposób dokonania oceny (ewaluacji) własnej.

Zakłada się, że ewaluacji będą podlegać:

- wszystkie zrealizowane w danym roku kalendarzowym przedsięwzięć wraz z oceną wpływu na realizację celów LSR;
- jakość partnerstwa;
- sprawność funkcjonowania LGD ;
- funkcjonowanie biura LGD i funkcjonowanie organów LGD;
- efektywność stosowanych procedur;
- efektywność przepływu informacji i sprawność w podejmowaniu decyzji.

Ewaluacja znajduje się w kompetencjach Komisji Rewizyjnej, lecz może zostać zlecona podmiotowi zewnętrznemu. Będą stosowane dwa rodzaje ewaluacji. Pierwsza dotycząca wniosków składanych w ramach PROW 2007-2013 (przeprowadzona przez beneficjentów przed każdym działaniem i stanowiąca element wniosku o dofinansowanie-pozwoli określić spodziewane efekty), oraz druga-ewaluacja własna (przeprowadzana w IV kwartale każdego roku, określająca zrealizowane cele i ich wpływ na realizację LSR).

Ponadto, sporządzane będą roczne zestawienia wyników ankiet, rozmów, spotkań z mieszkańcami, partnerami LGD. Pozwoli to na stałe podnoszenie jakości usług i stosowanych procedur. Sporządzane raporty ewaluacyjne będą są przedstawiane na Walnym Zebraniu Członków Stowarzyszenia (1 raz w roku) i podawane do publicznej wiadomości np. poprzez umieszczenie na stronie www

Proces ewaluacji obejmować będzie:

- pozyskiwanie i gromadzenie odpowiednich danych z systemu monitoringu;
- opracowanie i koordynację procesu realizacji LSR;
- przekazanie wyników ewaluacji Zarządowi i Radzie LGD;
- upublicznienie wyników przeprowadzonych ewaluacji;
- inicjowanie bieżącego badania ewaluacyjnego programu, dotyczącego wybranych aspektów programu (tzw. ewaluacja tematyczna);
- monitorowanie procesu wdrażania rekomendacji sformułowanych w wyniku przeprowadzonych ewaluacji LSR;
- podejmowanie decyzji o zakresie i sposobie wykorzystania rekomendacji;

- opracowanie zakresu planowanego badania ewaluacyjnego;
- opracowanie merytoryczne kryteriów wyboru ewaluatora zewnętrznego;
- zlecenie ewaluacji na zewnątrz;
- monitorowanie postępu prac ewaluacyjnych;
- koordynowanie współpracy instytucji zaangażowanych w proces ewaluacji;
- ocenę wstępnych wersji raportów końcowych i raportów cząstkowych z badania ewaluacyjnego.

Na podstawie przyjętej procedury monitorowania i wdrażania strategii przyjęto następujące wskaźniki, które podlegać będą badaniu i ocenie:

WSKAŹNIKI

- 1) liczba udzielonych porad lub konsultacji przez Biuro LGD
- 2) liczba zgłoszonych projektów o dofinansowanie w danym okresie wdrażania
- 3) jakość merytoryczno-techniczna projektów
- 4) opis efektów zgłoszonych projektów
- 5) opis wpływu zrealizowanych przedsięwzięć na osiągnięcie celów LSR
- 6) wartość wkładu własnego podmiotów lokalnych
- 7) efektywność projektu (stosunek nakład/rezultat)

XIV. Określenie powiązań LSR z innymi dokumentami planistycznymi związanymi z obszarem objętym LSR

LSR Lokalnej Grupy Działania Stowarzyszenie Szanse Bezdroży Gmin Powiatu Goleniowskiego jest zgodna ze Strategią Rozwoju Kraju 2007-2015, będącej wieloletnim dokumentem strategicznym rozwoju społeczno-gospodarczego i stanowi odniesienie dla innych strategii i programów rządowych oraz innych dokumentów opracowywanych na szczeblu regionalnym i lokalnym. Realizacja zapisów LSR wpłynie na realizację wizji Strategii Rozwoju Kraju wizji kraju, która zakłada, że „Polska w roku 2015 będzie krajem o wysokim poziomie i jakości życia mieszkańców oraz silnej i konkurencyjnej gospodarce, zdolnej do tworzenia nowych miejsc pracy”. Osiągnięciu tej wizji posłuży realizacja 6 priorytetów w oparciu o działania. LSR wpisuje się w szczególności w Priorytet 5. Rozwój obszarów wiejskich oraz Priorytet 6. Rozwój regionalny i podniesienie spójności terytorialnej. Realizacja celów LSR przyczyni się do zrealizowania następujących działań:

- Rozwój przedsiębiorczości i aktywności pozarolniczej (priorytet 5)
- Wzrost jakości kapitału ludzkiego oraz aktywizacja zawodowa mieszkańców wsi (Priorytet 5) SRK
- Podniesienie konkurencyjności polskich regionów (priorytet 6)
- Wyrównywanie szans rozwojowych obszarów problemowych (priorytet 6)

LSR wpisuje się również w zapisy Narodowych Strategicznych Ram Odniesienia (Narodowa Strategia Spójności) 2007-2013, dokument służący realizacji polityki spójności w Polsce poprzez wsparcie finansowe działań zmierzających do wzrostu konkurencyjności i zatrudnienia. Cele LSR są spójne z głównym celem strategicznym NSRO, tj. tworzeniem warunków dla wzrostu konkurencyjności gospodarki opartej na wiedzy i przedsiębiorczości zapewniającej wzrost zatrudnienia oraz wzrost poziomu spójności społecznej, gospodarczej i przestrzennej, jak i jednym z 6 głównych celów horyzontalnych, tj. Wyrównywaniem szans rozwojowych i wspomaganiem zmian strukturalnych na obszarach wiejskich. Realizacja LSR wpłynie również na realizację zapisów celu 1 NSRO „Poprawa jakości funkcjonowania instytucji publicznych oraz rozbudowa mechanizmów partnerstwa oraz celem 2. Poprawa jakości kapitału ludzkiego i zwiększenie spójności społecznej”. Lokalna Strategia Rozwoju dla obszaru oddziaływania Stowarzyszenia Szanse Bezdroży Gmin Powiatu Goleniowskiego jest zgodna z podstawowym dokumentem o charakterze krajowym dla obszarów wiejskich tj. Krajowym Planem Strategicznym Rozwoju Obszarów Wiejskich 2007-2013 (KPSROW). Na

podstawie KPSROW został przygotowany główny instrument wdrażania Wspólnej Polityki Rolnej w Polsce, w części dotyczącej rozwoju obszarów wiejskich, tj. Program Rozwoju Obszarów Wiejskich na lata 2007-2013. Zapisane w dokumencie priorytety uwzględniają zarówno regulacje wspólnotowe (Strategiczne Wytyczne Wspólnoty dla Rozwoju Obszarów Wiejskich), jak i spójność z dokumentami krajowymi (KPS, NSRO oraz Krajowy Program Reform). LSR wniesie również wkład w realizację Strategii Rozwoju Edukacji na Obszarach Wiejskich na lata 2007-2013, której celem jest eliminowanie barier w dostępie ludności wiejskiej do pełnej oferty edukacyjnej, kulturalnej, informacyjnej i sportowej, co w przyszłości powinno zmniejszyć różnice między miastem a wsią, oraz ukształtowanie społeczeństwa otwartego na nieustanny rozwój i podnoszenie kwalifikacji.

Dokumenty strategiczne na poziomie regionalnym:

Lokalna Strategia Rozwoju jest ściśle powiązana ze „Strategią Rozwoju Województwa Zachodniopomorskiego do roku 2020” w ramach:

- celu nr 1- „Wzrost innowacyjności i efektywności gospodarowania”, cel kierunkowy 1.2. „Rozwój i promocja produktów turystycznych regionu”; 1.3. „Wspieranie współpracy i rozwoju małej i średniej przedsiębiorczości”;
- celu nr 2 – „Wzmacnianie mechanizmów rynkowych i otoczenia gospodarczego”, cel kierunkowy 2.2. „Popieranie rozwoju lokalnych produktów i usług”;
- celu nr 3 - „Zwiększanie przestrzennej konkurencyjności regionu”, 3.4 „Rozwój małych miast (do 20 tys. mieszkańców) rewitalizacja i rozwój obszarów wiejskich”;
- celu nr 5 – „Budowanie otwartej i konkurencyjnej społeczności”, cel kierunkowy 5.1. „Rozwój infrastruktury społecznej na obszarach wiejskich”, cel kierunkowy 5.3. „Budowanie społeczeństwa uczącego się”
- celu nr 6 – „Wzrost tożsamości i spójności społecznej regionu”, cel kierunkowy 6.1. „Wzmacnianie tożsamości społeczności lokalnych”, 6.2. „Wspieranie rozwoju demokracji lokalnej i społeczeństwa obywatelskiego”.

Lokalna Strategia Rozwoju zawiera również powiązania z Programem Operacyjnym Kapitał Ludzki, zwłaszcza priorytetami skierowanymi na rozwój obszarów wiejskich wskazując na możliwości realizacji LSR z wykorzystaniem środków z tego programu. Oczywiście zapisy LSR są także zgodne z dokumentami strategicznymi poszczególnych

gmin, na terenie, których będzie ona wdrażana – wymienić tu można chociażby: gminne strategie rozwoju, plany rozwoju lokalnego, czy wieloletnie plany inwestycyjne.

Ważna jest komplementarność LSR z Strategią Rozwoju Powiatu Goleniowskiego na lata 2007-2013. Dotyczy to:

- programu: Zwalczanie bezrobocia i aktywizacja osób pozostających bez pracy (PS1); działanie: Aktywizacja ludności – mieszkańców obszarów wiejskich,
- programu: Rozwiązywanie problemów społecznych i zdrowotnych (PS2); działanie: Aktywizacja rodzin zagrożonych patologiami- promowanie rodziny poprzez wzmacnianie więzi,
- programu: Rozwój obszarów wiejskich (IT5); działanie: Udostępnienie Internetu na terenach wiejskich,
- programu: Rozwój turystyki (RTP1); działanie: Stymulowanie rozwoju i współpracy gospodarstw agroturystycznych.

Lokalna Strategia Rozwoju, poprzez tę zgodność, niewątpliwie przyczyni się nie tylko do rozwoju obszaru nią objętego, ale również do rozwoju całego regionu. Stanie się tak, dzięki zjawisku korelacji kierunków określonych w LSR z kierunkami opisywanymi w innych dokumentach planistycznych.

XV. Wskazanie planowanych działań, przedsięwzięć lub operacji realizowanych przez LGD w ramach innych programów na obszarze objętym LSR.

Ideą środków pochodzących z osi IV Programu Rozwoju Obszarów Wiejskich jest wszechstronny rozwój obszar objętego Lokalną Strategią Rozwoju. Dzięki tym funduszom obszary wiejskie mają szansę stać się konkurencyjnymi i atrakcyjnymi regionami, w którym wysoki będzie poziom życia ich mieszkańców. Aby tak się jednak stało Lokalna Grupa Działania nie może skupić się jedynie na poprawnym wydatkowaniu pieniędzy, które jej niejako „przysługują” z LEADERA. Środki te, bowiem mają jedynie wspierać działalność LGD i dać podstawy do innych przedsięwzięć, które będą uzupełniały i wpisywały się w te – zaplanowane w Lokalnej Strategii Rozwoju – taki zintegrowany charakter działań ma na celu zapewnienie bardziej wszechstronnego, przez to, skuteczniejszego rozwoju terenu LGD.

W związku z powyższym LGD Stowarzyszenie Szanse Bezdroży Gmin Powiatu Goleniowskiego planuje szereg operacji, które będą realizowane w ramach innych niż LEADER programów na obszarze opisywanej Lokalnej Strategii Rozwoju. Ponieważ jednak może tutaj zaistnieć niebezpieczeństwo podwójnego finansowania działań (nakładania się pomocy), należy na początek określić rodzaj zabezpieczeń przed taką sytuacją. Otóż Stowarzyszenie poradzi sobie z tym problemem, zatrudniając – jeżeli to będzie konieczne, do realizacji działań pochodzących z innych programów, oddzielnych koordynatorów. Każdy z nich będzie się zajmował pracą tylko na rzecz swojego, konkretnego programu, monitorując go i określając działania, w których LGD może partycypować. Również czas wykonywania przez niego pracy (etat – 40 godzin tygodniowo) będzie związany tylko z działaniami na rzecz programu, do pomocy, przy którym został zatrudniony. Utworzone zostaną oddzielne konta bankowe dla każdego z programów, z których LGD może pozyskać środki. Na każdym dokumencie księgowym stanowiącym dowód poniesienia kosztów muszą być w sposób trwały umieszczone informacje o tym, że środków jakiego programu te koszty zostały pokryte.

Taka sytuacja zapobiegnie przypadkowemu i nieprzemyślanemu wydatkowaniu środków. Każdy z pracowników będzie składał ze swojej pracy cykliczne raporty Dyrektorowi Biura, który będzie monitorował i nadzorował ich pracę – pomoże to w szybkim wykryciu ewentualnych błędów i wyjaśnieniu wątpliwości. Koordynatorzy będą odpowiedzialni za całość działań związanych z konkretnym programem. W razie konieczności istnieje również możliwość zatrudnienia dodatkowych pracowników do

konkretnych programów. Aby zapewnić prawidłową realizację LSR, jej wdrażaniem będzie się zajmował głównie dyrektor biura. Oddzielenie stanowisk pracy zapobiegnie sytuacji współfinansowania tych samych działań z kilku źródeł. Wszyscy Koordynatorzy będą wykonywali swoją pracę w wymiarze pełnego etatu na czas danego programu, do którego realizacji zostali zatrudnieni. Ich wynagrodzenie będzie również pochodziło z danego programu. Jeżeli jednak nie było by możliwe zatrudnienie dodatkowych koordynatorów, to planuje się zabezpieczenie umów osób zatrudnionych tak, aby ich zakres obowiązków, zadań wykluczał finansowanie z różnych programów a umowa wyraźnie wskazywała program, na rzecz którego te zadania i obowiązki będą wykonywane oraz podaną kwotą wynagrodzenia pochodzącą ze środków tego programu. W przypadku osób zaangażowanych jednocześnie w realizację dwóch lub więcej programów, w umowie o pracę z tą osobą zostanie wskazany wymiar czasu pracy, jaki ta osoba jest zobowiązana przeznaczyć na wykonanie zadań i obowiązków związanych z realizacją poszczególnych programów. Łączny wymiar czasu pracy nie przekroczy wielkości maksymalnych dopuszczonych w Kodeksie Pracy. Zasada ta nie obejmuje zadań realizowanych na umowy zlecenia. W każdym jednak przypadku każdy program będzie miał wyznaczonego kierownika odpowiedzialnego za realizację i prawidłowe wydatkowanie środków programu a Zarząd LGD zapewni dobry przepływ informacji między zespołami realizującymi różne programy.

Działania, które LGD planuje podjąć w ramach innych programów mają za zadanie przede wszystkim wspierać zapisy LSR, ale również ogólnie pojęty rozwój obszaru nią objętego. Trudno jednak w tym momencie wskazać konkretnie, jakie działania będzie podejmowało Stowarzyszenie, gdyż zależy to np. od harmonogramu ogłaszanych w ramach innych programów konkursów, czy kryteriów naboru. Analizując jednak profil działalności Stowarzyszenia i jego formę prawną można jednak wskazać ogólnie wskazać, że będą to działania wpisujące się w:

Program Operacyjny Kapitał Ludzki:

Priorytet VI: "Rynek pracy otwarty dla wszystkich"

o Poprawa dostępu do zatrudnienia oraz wspieranie aktywności zawodowej w regionie

o Wsparcie oraz promocja przedsiębiorczości i samo zatrudnienia

o Inicjatywy lokalne na rzecz podnoszenia poziomu aktywności zawodowej na obszarach wiejskich

Projekty będą nakierowane na tworzenie warunków sprzyjających podnoszeniu zdolności do zatrudnienia osób bezrobotnych, obejmujące m.in. działania na rzecz dalszego doskonalenia, bądź zmiany kwalifikacji zawodowych w formie szkoleń, kursów i praktyk oraz możliwości zdobycia doświadczeń zawodowych w miejscu pracy. Pomoc będzie koncentrowała się również na rozwoju przedsiębiorczości i samozatrudnieniu, obejmując m.in. doradztwo, szkolenia oraz usługi finansowo – prawne adresowane do osób pragnących rozpocząć własną działalność gospodarczą.

Priorytet VII: "Promocja integracji społecznej"

o 7.1 – Rozwój i upowszechnienie aktywnej integracji

o 7.3 – Inicjatywy lokalne na rzecz aktywnej integracji

Projekty przeznaczone będą nie tylko dla podmiotów ekonomii społecznej, ale również dla instytucji powołanych do jej wspierania, które poprzez dostarczanie niezbędnej wiedzy i doświadczenia w zakresie zasad prowadzenia działalności gospodarczej, zarządzania zasobami ludzkimi czy stosowania przepisów prawnych, umożliwiają rozwój i funkcjonowanie gospodarki społecznej. Dodatkowo Stowarzyszenie postara się pozyskać małe granty finansowe, za pomocą których wspierane będą inicjatywy ukierunkowane na podnoszenie zdolności do zatrudnienia, zwiększenie mobilności i aktywności społecznej mieszkańców i rozwój lokalnych inicjatyw na obszarach wiejskich, w celu zmniejszenia różnicowań pomiędzy tymi obszarami a ośrodkami miejskimi.

Priorytet VIII: "Regionalne kadry gospodarki"

o 8.1 – Rozwój pracowników i przedsiębiorstw w regionie

Planowane projekty mają stymulować podnoszenie i aktualizację umiejętności zawodowych przez osoby pracujące, zwłaszcza starsze i o niskich kwalifikacjach, co jest kluczowe dla utrzymania ich aktywności na rynku pracy.

Priorytet IX: "Rozwój wykształcenia i kompetencji w regionach"

o 9.5 – Oddolne inicjatywy edukacyjne na obszarach wiejskich

Wsparcie przewidziane w projektach nakierowane będzie na rzecz tworzenia i funkcjonowania oddolnych, lokalnych inicjatyw powoływanych przez mieszkańców obszarów wiejskich na rzecz rozwoju edukacji i podnoszenia poziomu wykształcenia mieszkańców wsi.

Program Operacyjny Innowacyjna Gospodarka:

o Oś priorytetowa 3 - Kapitał dla innowacji

Projekty mające na celu aktywizację rynku inwestorów prywatnych poprzez tworzenie dogodnych warunków inicjowania współpracy inwestorów prywatnych z przedsiębiorcami MSP poszukującymi środków finansowych na realizację innowacyjnych przedsięwzięć.

o Oś priorytetowa 4 - Inwestycje w innowacyjne przedsięwzięcia

Projekty obejmujące szkolenia, doradztwo i inwestycje przedsiębiorstw niezbędne do opracowania i wdrożenia wzorów użytkowych i przemysłowych.

o Oś priorytetowa 6 - Polska gospodarka na rynku międzynarodowym

Działania nastawione na promocję turystycznych walorów Polski, w tym tworzenie nowych, innowacyjnych typów produktów i usług turystycznych, tworzenie systemu informacji turystycznej. Projekty inwestycyjne w zakresie produktów turystycznych o znaczeniu ponadregionalnym, w tym inwestycje przyczyniające się do poprawy jakości usług turystycznych.

o Oś priorytetowa 8 - Społeczeństwo informacyjne – zwiększanie innowacyjności gospodarki

Projekty obejmujące wsparcie dla nowo tworzonych mikro, małych i średnich przedsiębiorstw świadczących E-usługi.

Dotacje, fundusze dla organizacji pozarządowych pochodzące z różnego rodzaju grantów, fundacji itp. wspomagające rozwój obszaru LGD i wpisujące się działania zapisane w LSR Ponadto, LGD zamierza realizować niektóre przedsięwzięcia w ramach Programu Współpracy Transgranicznej INTERREG. Są to przedsięwzięcia związane z rozwojem turystyki oraz działania prospołeczne i kulturalne a także związane z rozwojem społeczeństwa informacyjnego. Podstawową zasadą, która będzie warunkowała wybór działania będzie jego komplementarność w stosunku do zapisów umieszczonych w Lokalnej Strategii Rozwoju.

XVI. Przewidywany wpływ realizacji LSR na rozwój regionu i obszarów wiejskich.

Lokalna Strategia Rozwoju Stowarzyszenia Szanse Bezdroży Gmin Powiatu Goleniowskiego została oparta o diagnozę obszaru LGD i analizę uwarunkowań oraz kierunków rozwoju, dzięki czemu osiągnięto komplementarność między Strategią a zachodzącymi i planowanymi procesami rozwoju w województwie. Zakłada się, że realizacja LSR będzie wywierać pozytywny wpływ na rozwój podregionu szczecińskiego, głównie na obszarach wiejskich. Długofalowymi efektami wdrażania Strategii będzie wzrost dochodów gmin obszaru LGD, z podatku dochodowego od osób fizycznych, poprawa jakości życia mieszkańców na obszarach wiejskich, rozwój infrastruktury społecznej i turystycznej na obszarach wiejskich, wzrost aktywności małych rodzinnych firm (w tym agroturystyki), wzmocnienie przystępności i atrakcyjności obszaru dla turystów oraz integracja społeczności lokalnej.

XVII. Wykaz załączników wraz z załącznikami.

Lp.	Nazwa załącznika
1	Regulamin Pracy Rady
2	Potwierdzenie złożenia wniosku w konkursie (druk)
3	DEKLARACJA POUFNOŚCI I BEZSTRONNOŚCI CZŁONKA RADY LGD
4	PROCEDURA NABORU PRACOWNIKÓW LGD
5	Opisy stanowisk prezentujące podział obowiązków i zakres odpowiedzialności na poszczególnych stanowiskach
6	OPIS WARUNKÓW TECHNICZNYCH I LOKALOWYCH BIURA LGD
7	KARTA OCENY ZGODNOŚCI OPERACJI Z LOKALNYMI KRYTERIAMI dla wnioskodawców i operacji zgłaszanych na obszarze LGD Stowarzyszenia Szanse Bezdroży Gmin Powiatu Goleniowskiego do działania RÓŻNICOWANIE W KIERUNKU DZIAŁALNOŚCI NIEROLNICZEJ
8	KARTA OCENY ZGODNOŚCI OPERACJI Z LOKALNYMI KRYTERIAMI dla wnioskodawców i operacji zgłaszanych na obszarze LGD Stowarzyszenia Szanse Bezdroży Gmin Powiatu Goleniowskiego do działania TWORZENIE I ROZWÓJ MIKROPRZEDSIĘBIORSTW
9	KARTA OCENY ZGODNOŚCI OPERACJI Z LOKALNYMI KRYTERIAMI dla wnioskodawców i operacji zgłaszanych na obszarze LGD Stowarzyszenia Szanse Bezdroży Gmin Powiatu Goleniowskiego do działania ODNOWA I ROZWÓJ WSI
10	KARTA OCENY ZGODNOŚCI OPERACJI Z LOKALNYMI KRYTERIAMI dla wnioskodawców i operacji zgłaszanych na obszarze LGD Stowarzyszenia Szanse Bezdroży Gmin Powiatu Goleniowskiego do działania WDRAZANIE LOKALNYCH STRATEGII ROZWOJU – MAŁE PROJEKTY
11	WNIOSEK O PONOWNE ROZPATRZENIE WNIOSKU O dofinansowanie operacji
12	KARTA OPISU OPERACJI

REGULAMIN ORGANIZACYJNY ORGANU DECYZYJNEGO LGD
Stowarzyszenia Szanse Bezdroży Gmin Powiatu Goleniowskiego

Załącznik nr 5 do uchwały nr 3/10/2011 Walnego Zebrania
Członków Lokalnej Grupy Działania **Stowarzyszenia**
Szanse Bezdroży Gmin Powiatu Goleniowskiego z dnia
10.10.2011 r.

REGULAMIN PRACY RADY
STOWARZYSZENIA SZANSE BEZDROŻY GMIN POWIATU
GOLENIOWSKIEGO

ROZDZIAŁ I
Postanowienia ogólne

§ 1

1. Niniejszy regulamin określa organizację wewnętrzną i zasady pracy organu decyzyjnego - Rady Stowarzyszenia Szanse Bezdroży Gmin Powiatu Goleniowskiego.
2. Zadaniem Rady jest wybór operacji do sfinansowania ze środków pozostających w dyspozycji LGD w ramach osi 4 – Leader PROW.

§ 2

Terminy użyte w niniejszym Regulaminie oznaczają:

- 1) LGD – Lokalna Grupa Działania, którą jest Stowarzyszenie Szanse Bezdroży Gmin Powiatu Goleniowskiego.
- 2) RADA – oznacza organ decyzyjny LGD Stowarzyszenia Szanse Bezdroży Gmin Powiatu Goleniowskiego.
- 3) Regulamin – oznacza Regulamin Pracy Rady Stowarzyszenia Szanse Bezdroży Gmin Powiatu Goleniowskiego.
- 4) Zarząd – oznacza Zarząd LGD Stowarzyszenia Szanse Bezdroży Gmin Powiatu Goleniowskiego.
- 5) Biuro – oznacza Biuro LGD Stowarzyszenia Szanse Bezdroży Gmin Powiatu Goleniowskiego.

- 6) Walne Zebranie Członków – oznacza Walne Zebranie LGD Stowarzyszenia Szanse Bezdroży Gmin Powiatu Goleniowskiego.
- 7) LSR – Lokalna Strategia Rozwoju.
- 8) Przewodniczący – Przewodniczący Rady LGD Stowarzyszenia Szanse Bezdroży Gmin Powiatu Goleniowskiego.
- 9) Prezes Zarządu – oznacza Prezes Zarządu LGD Stowarzyszenia Szanse Bezdroży Gmin Powiatu Goleniowskiego.

ROZDZIAŁ II

Członkowie Rady

§ 3

1. Członkowie Rady wybierani są przez Walne Zebranie Członków zgodnie z § 21 pkt 3 i 9 Statutu LGD Stowarzyszenia Szanse Bezdroży Gmin Powiatu Goleniowskiego.
2. Skład Rady stanowi od 4 do 15 członków.
3. Członkami Rady mogą być przedstawiciele sektora publicznego, społecznego i gospodarczego przy czym procentowy udział przedstawicieli sektora publicznego nie może przekraczać 50% ogólnej liczby członków.
4. Członkowie Rady spośród swojego grona wybierają Przewodniczącego Rady, Wiceprzewodniczącego oraz Sekretarza.
5. Członek Rady nie może być jednocześnie członkiem Zarządu ani Komisji Rewizyjnej, jak również pracownikiem Biura LGD.

§ 4

1. Członkowie Rady mają obowiązek uczestniczenia w posiedzeniach Rady.
2. W razie niemożności wzięcia udziału w posiedzeniach Rady, członek Rady zawiadamia o tym przed terminem posiedzenia Przewodniczącego Rady, a następnie jest obowiązany w ciągu 7 dni usprawiedliwić w formie pisemnej swoją nieobecność Przewodniczącemu Rady.
3. Za przyczyny uniemożliwiające niemożność wzięcia przez członka Rady udziału w posiedzeniach Rady uważa się :
 - a) chorobę albo konieczność opieki nad chorym potwierdzoną zaświadczeniem lekarskim,
 - b) podróż służbową,
 - c) inne prawne lub losowo uzasadnione przeszkody.

§ 5

1. Członkowi Rady w okresie sprawowania funkcji przysługuje dieta za udział w posiedzeniach Rady.
2. Przewodniczącemu Rady przysługuje dieta w podwójnej wysokości.
3. Wysokość diety ustala Walne Zebranie Członków.
4. W przypadku wcześniejszego opuszczenia posiedzenia przez Członka Rady dieta za to posiedzenie ulega obniżeniu o 50%.
5. Dieta jest obliczana na podstawie listy obecności i wypłacana członkom Rady do 21 dni roboczych po każdym posiedzeniu.

ROZDZIAŁ III Przewodniczący Rady

§ 6

Przewodniczącemu Rady wybierają członkowie Rady wybrani przez Walne Zebranie Członków spośród swojego składu podczas pierwszego posiedzenia Rady.

§ 7

1. Przewodniczący Rady organizuje pracę Rady i przewodniczy posiedzeniom Rady.
2. W uzasadnionych przypadkach losowych uniemożliwiających Przewodniczącemu Rady przewodniczenie posiedzeniu, może on upoważnić Wiceprzewodniczącemu lub innego członka Rady do przewodniczenia posiedzeniu. W takim przypadku upoważnionemu Członkowi Rady przysługują w okresie upoważnienia wszystkie prawa Przewodniczącemu Rady wraz z przewidzianym dla Przewodniczącemu Rady wynagrodzeniem.
3. Pełniąc swą funkcję Przewodniczący Rady współpracuje z Zarządem, Biurem LGD i korzysta z ich pomocy.

ROZDZIAŁ IV Przygotowywanie i zwoływanie posiedzeń Rady

§ 8

Posiedzenia Rady są zwoływane odpowiednio do potrzeb wynikających z naboru wniosków prowadzonego przez LGD.

§ 9

Posiedzenie Rady zwołuje Przewodniczący Rady , uzgadniając miejsce, termin i porządek posiedzenia z Zarządem i Biurem LGD.

§ 10

W przypadku dużej ilości spraw do rozpatrzenia, Przewodniczący Rady może zwołać posiedzenie trwające dwa lub więcej dni.

§ 11

1. Członkowie Rady powinni być pisemnie lub w każdy inny skuteczny sposób zawiadomieni o miejscu, terminie i porządku posiedzenia Rady najpóźniej 14 dni przed terminem posiedzenia.
2. W okresie 14 dni przed terminem posiedzenia Rady jej członkowie powinni mieć możliwość zapoznania się ze wszystkimi materiałami i dokumentami związanymi z porządkiem posiedzenia, w tym z wnioskami, które będą rozpatrywane podczas posiedzenia. Materiały i dokumenty będą udostępnione do wglądu w Biurze LGD lub w formie elektronicznej.
3. Rada jest zobowiązana do oceny operacji nie później niż w terminie 21 dni od dnia, w którym upłynął termin składania wniosków.

ROZDZIAŁ V Posiedzenia Rady

§ 12

1. Posiedzenie Rady jest jawne. Zawiadomienie o terminie, miejscu i porządku posiedzenia Rady podaje się do publicznej wiadomości co najmniej na 7 dni przed posiedzeniem , zamieszczając je na stronie internetowej LGD.
2. W posiedzeniach Rady uczestniczy Prezes Zarządu lub wskazany przez niego członek Zarządu oraz Przedstawiciel Biura LGD, którym przysługuje głos doradczy.
3. Przewodniczący Rady może zaprosić do udziału w posiedzeniu osoby trzecie, w szczególności ekspertów.

§ 13

1. Posiedzenia Rady otwiera, prowadzi i zamyka Przewodniczący Rady.
2. Obsługę posiedzeń Rady zapewnia Biuro LGD.

§ 14

1. Przed otwarciem posiedzenia członkowie Rady potwierdzają swoją obecność podpisem na liście obecności.
2. Wcześniejsze opuszczenie posiedzenia przez Członka Rady wymaga poinformowania o tym Przewodniczącego obrad.
3. Prawomocność posiedzenia i podejmowanie przez Radę decyzji (quorum) wymaga obecności co najmniej 50% składu Rady.
4. Rada podejmuje decyzje zwykłą większością głosów. W przypadku równej ilości głosów decyduje głos Przewodniczącego Rady.

§ 15

1. Po otwarciu posiedzenia, Przewodniczący Rady podaje liczbę obecnych członków Rady na podstawie podpisanej przez nich listy obecności i stwierdza prawomocność posiedzenia (quorum).
2. W razie braku quorum Przewodniczący Rady zamyka obrady wyznaczając równocześnie nowy termin posiedzenia.
3. W protokole odnotowuje się przyczyny, z powodu których posiedzenie nie odbyło się.

§ 16

1. Po stwierdzeniu quorum Przewodniczący Rady przeprowadza wybór dwóch lub więcej sekretarzy posiedzenia, stanowiących komisję skrutacyjną, której powierza się obliczanie wyników głosowań, kontrolę quorum oraz wykonywanie innych czynności o podobnym charakterze.
2. Po wyborze sekretarzy posiedzenia Przewodniczący przedstawia porządek posiedzenia i poddaje go pod głosowanie Rady.
3. Członek Rady może zgłosić wniosek o zmianę porządku posiedzenia. Rada poprzez głosowanie przyjmuje lub odrzuca zgłoszone wnioski.
4. Przewodniczący obrad prowadzi posiedzenie zgodnie z porządkiem przyjętym przez Radę.
5. Porządek obrad obejmuje w szczególności:
 - a. omówienie wniosków o przyznanie pomocy złożonych w ramach naboru prowadzonego przez LGD oraz podjęcie decyzji o wyborze operacji do finansowania,
 - b. informację Zarządu o przyznaniu pomocy przez Instytucje Wdrażające na operacje, które były przedmiotem wcześniejszych posiedzeń Rady,
 - c. wolne głosy wnioski i zapytania.

6. Decyzja w sprawie wyboru operacji do finansowania jest podejmowana w formie uchwały Rady.

§ 17

1. Przewodniczący Rady czuwa nad sprawnym przebiegiem i przestrzeganiem porządku posiedzenia, otwiera i zamyka dyskusję oraz udziela głosu w dyskusji.
2. Przedmiotem wystąpień mogą być tylko sprawy objęte porządkiem posiedzenia.
3. W dyskusji głos mogą zabierać członkowie Rady, członkowie Zarządu oraz osoby zaproszone do udziału w posiedzeniu. Przewodniczący Rady może określić maksymalny czas wystąpienia.
4. Przewodniczący obrad w pierwszej kolejności udziela głosu osobie referującej aktualnie rozpatrywaną sprawę, osobie opiniującej operację, przedstawicielowi Zarządu, a następnie pozostałym dyskutantom według kolejności zgłoszeń. Powtórne zabranie głosu w tym samym punkcie porządku obrad możliwe jest po wyczerpaniu listy mówców. Ograniczenie to nie dotyczy osoby referującej sprawę, osoby opiniującej operację oraz przedstawiciela Zarządu.
5. Jeżeli mówca w swoim wystąpieniu odbiega od aktualnie omawianej sprawy lub przekracza maksymalny czas wystąpienia, przewodniczący obrad zwraca mu na to uwagę. Po dwukrotnym zwróceniu uwagi Przewodniczący Rady może odebrać mówcy głos. Mówca, któremu odebrano głos, może zażądać w tej sprawie decyzji Rady. Rada podejmuje decyzję niezwłocznie po wniesieniu takiego żądania.
6. Jeżeli treść lub forma wystąpienia albo też zachowanie mówcy w sposób oczywisty zakłóca porządek obrad lub powagę posiedzenia, Przewodniczący Rady przywołuje mówcę do porządku lub odbiera mu głos. Fakt ten odnotowuje się w protokole posiedzenia.
7. Po wyczerpaniu listy mówców Przewodniczący Rady zamyka dyskusję. W razie potrzeby Przewodniczący może zarządzić przerwę w celu wykonania niezbędnych czynności przygotowawczych do głosowania, na przykład przygotowania poprawek w projekcie uchwały lub innym rozpatrywanym dokumencie.
8. Po zamknięciu dyskusji Przewodniczący Rady rozpoczyna procedurę głosowania. Od tej chwili można zabrać głos tylko w celu zgłoszenia lub uzasadnienia wniosku formalnego o sposobie lub porządku głosowania i to jedynie przed zarządzeniem głosowania przez Przewodniczącego.

§ 18

1. Przewodniczący Rady może udzielić głosu poza kolejnością zgłoszonych mówców, jeżeli zabranie głosu wiąże się bezpośrednio z głosem przedmówcy lub w trybie sprostowania, jednak nie dłużej niż 2 minuty. Poza kolejnością może także udzielić głosu członkom Zarządu, osobie referującej sprawę i osobie opiniującej projekt.

2. Poza kolejnością udziela się głosu w sprawie zgłoszenia wniosku formalnego, w szczególności w sprawach:

1. stwierdzenia quorum,
2. sprawdzenia listy obecności,
3. przerwania, odroczenia lub zamknięcia sesji,
4. zmiany porządku posiedzenia (kolejności rozpatrywania poszczególnych punktów),
5. głosowania bez dyskusji,
6. zamknięcia listy mówców,
7. ograniczenia czasu wystąpień mówców,
8. zamknięcia dyskusji,
9. zarządzenia przerwy,
10. zarządzenia głosowania imiennego,
11. przeliczenia głosów,
12. reasumpcji głosowania.
 - i. Wniosek formalny powinien zawierać żądanie i zwięzłe uzasadnienie, a wystąpienie w tej sprawie nie może trwać dłużej niż 2 minuty.
 - ii. Rada rozstrzyga o wniosku formalnym niezwłocznie po jego zgłoszeniu. O przyjęciu lub odrzuceniu wniosku Rada rozstrzyga po wysłuchaniu wnioskodawcy i ewentualnie jednego przeciwnika wniosku.
 - iii. Wnioski formalne, o których mowa w ust. 2 pkt 1 i 2 nie poddaje się pod głosowanie.

§ 19

Po wyczerpaniu porządku posiedzenia, Przewodniczący Rady zamyka posiedzenie.

ROZDZIAŁ VI

Procedura wyłączenia członka Rady od udziału w dokonywaniu wyboru operacji

§ 20

1. Przed dyskusją i głosowaniem nad wyborem operacji członkowie Rady podpisują deklarację bezstronności.
2. W głosowaniu i dyskusji nad wyborem operacji nie bierze udziału członek Rady, którego udział w dokonywaniu wyboru operacji może wywołać wątpliwości, co do jego bezstronności.
3. Z mocy prawa wykluczeniu podlegają:
 - a. osoby składające wniosek,
 - b. osoby spokrewnione w pierwszej linii z wnioskodawcą,
 - c. osoby zasiadające w organach lub będące przedstawicielami osób prawnych składających wniosek.
4. W przypadkach innych niż wymienione w ust. 2 o wykluczeniu decyduje głosowanie Rady.

ROZDZIAŁ VII

Głosowanie

§ 21

Po zamknięciu dyskusji w danej sprawie Przewodniczący Rady rozpoczyna procedurę głosowania i zarządza głosowanie zgodnie z postanowieniami wynikającymi ze statutu LGD oraz niniejszego regulaminu.

§ 22

- 1) Wszystkie głosowania Rady są jawne.
- 2) Głosowania Rady mogą odbywać się w następujących formach:
 - 1) przez podniesienie ręki na wezwanie Przewodniczącego Rady,
 - 2) przez wypełnienie i oddanie sekretarzom posiedzenia kart do oceny operacji, stanowiących załączniki do niniejszego regulaminu.

§ 23

1. W głosowaniu przez podniesienie ręki komisja skrutacyjna oblicza głosy „za” , głosy „przeciw” i głosy „wstrzymuję się od głosu”, po czym informują Przewodniczącego Rady o wyniku głosowania.

2. Wyniki głosowania ogłasza Przewodniczący.

§ 24

1. Głosowanie przez wypełnienie kart do oceny merytorycznej operacji obejmuje:
 - głosowanie w sprawie zgodności operacji z LSR,
 - głosowanie w sprawie oceny operacji według kryteriów lokalnych przyjętych przez LGD.
2. W głosowaniu odbywającym się przez wypełnienie kart do oceny operacji członkowie Rady oddają głos za pomocą kart oceny operacji, wydanych przez komisję skrutacyjną. Każda strona karty oceny operacji musi być opieczętowana pieczęcią LGD i podpisana przez sekretarzy posiedzenia.
3. Głos oddany przez członka Rady w formie wypełnionej karty oceny operacji jest nieważny, jeżeli zachodzi co najmniej jedna z poniższych okoliczności:
 - na karcie brakuje imienia i nazwiska lub podpisu członka Rady,
 - na karcie brakuje informacji pozwalających zidentyfikować operację, której dotyczy ocena (numeru wniosku, nazwy wnioskodawcy, nazwy projektu).
4. Karty muszą być wypełnione piórem, długopisem lub cienkopisem.
5. Znaki "X" lub „V” winny być postawione w polu przeznaczonego na to kwadratu.

§ 25

1. Głos w sprawie uznania operacji za zgodną z LSR oddaje się przez skreślenie jednej z opcji zaznaczonych gwiazdką w zawartym na karcie oceny operacji sformułowaniu : **„Głosuję za uznaniem/* nie uznaniem /* operacji za zgodną z LSR”**. Pozostawienie lub skreślenie obu opcji uważa się za głos nieważny.
2. W przypadku stwierdzenia błędów i braków w sposobie wypełniania karty oceny zgodności operacji z LSR *komisja skrutacyjna* wzywa członka Rady, który wypełnił tę kartę do złożenia wyjaśnień i uzupełnienia braków. W trakcie wyjaśnień członek Rady może na oddanej przez siebie karcie dokonać wpisów w kratkach lub pozycjach pustych, oraz dokonać czytelnej korekty w pozycjach i kratkach wypełnionych podczas głosowania, stawiając przy tych poprawkach swój podpis.
3. Jeżeli po dokonaniu poprawek i uzupełnień karta nadal zawiera błędy w sposobie wypełniania, zostaje uznana za głos nieważny.

4. Wynik głosowania w sprawie uznania operacji za zgodną z LSR jest pozytywny, jeśli bezwzględna większość głosów (50% + 1) została oddana na opcję, że operacja jest zgodna z LSR.
5. Wyniki głosowania ogłasza Przewodniczący Rady.

§ 26

1. Oddanie głosu w sprawie oceny operacji według lokalnych kryteriów LGD polega na wypełnieniu tabeli zawartej w „Karcie oceny operacji według lokalnych kryteriów LGD”, która jest odpowiednia do typu ocenianej operacji. Wszystkie rubryki zawarte w tabeli muszą być wypełnione, w przeciwnym razie głos uważa się za nieważny.
2. W trakcie zliczania głosów komisja skrutacyjna jest zobowiązana sprawdzić, czy łączna ocena punktowa operacji zawarta w pozycji „SUMA PUNKTÓW” została obliczona poprawnie.
3. W przypadku stwierdzenia błędów i braków w sposobie wypełniania karty oceny operacji według lokalnych kryteriów LGD, komisja skrutacyjna wzywa członka Rady, który wypełnił tę kartę do złożenia wyjaśnień i uzupełnienia braków. W trakcie wyjaśnień członek Rady może na oddanej przez siebie karcie dokonać wpisów w pozycjach pustych, oraz dokonać czytelnej korekty w pozycjach wypełnionych podczas głosowania, stawiając przy tych poprawkach swój podpis.
4. Jeżeli po dokonaniu poprawek i uzupełnień karta nadal zawiera błędy w sposobie wypełnienia, zostaje uznana za głos nieważny.
5. Wynik głosowania w sprawie oceny operacji według lokalnych kryteriów LGD dokonuje się w taki sposób, że sumuje się oceny punktowe wyrażone na kartach stanowiących głosy oddane ważne w pozycji „SUMA PUNKTÓW” i dzieli przez liczbę ważnie oddanych głosów.
6. Wyniki głosowania ogłasza Przewodniczący Rady.
7. Na podstawie wyników głosowania w sprawie oceny operacji według lokalnych kryteriów LGD sporządza się listę operacji wybranych do finansowania.

§ 27

1. W stosunku do każdej operacji będącej przedmiotem posiedzenia Rady podejmowana jest przez Radę decyzja w formie uchwały o wybraniu lub nie wybraniu operacji do finansowania, której treść musi uwzględniać:

- a) **tytuł operacji** określony:

- we wniosku o przyznanie pomocy dla operacji, które odpowiadają warunkom przyznania pomocy w ramach działania „Odnowa i rozwój wsi”; lub małych projektów, (tj. operacji, które nie odpowiadają warunkom przyznania pomocy w ramach działań osi 3 ale przyczyniają się do osiągnięcia celów tej osi);

lub

- w ekonomicznym planie operacji dla operacji, które odpowiadają warunkom przyznania pomocy w ramach działania „Różnicowanie w kierunku działalności nierolniczej”, lub „Tworzenie i rozwój mikroprzedsiębiorstw”,

b) indywidualne oznaczenie sprawy nadane każdemu wnioskowi przez LGD, wpisane na wniosku o przyznanie pomocy w polu *Potwierdzenie przyjęcia przez LGD*;

c) lokalizację operacji;

d) numer identyfikacyjny Wnioskodawcy nadany zgodnie z ustawą z dnia 18 grudnia 2003r. o krajowym systemie ewidencji producentów, ewidencji gospodarstw rolnych oraz ewidencji wniosków o przyznanie płatności, podany we wniosku o przyznanie pomocy;

e) NIP Wnioskodawcy

f) wynik głosowania w sprawie uznania operacji za zgodne z LSR,

g) wynik głosowania w sprawie oceny operacji według lokalnych kryteriów LGD.

2. Przewodniczący Rady odczytuje uchwały dotyczące poszczególnych operacji rozpatrywanych w trakcie posiedzenia, bez potrzeby ich przegłosowywania.

3. Każda uchwała podsumowująca zawierająca listę wniosków o przyznanie pomocy powinna zawierać:

a) **tytuł operacji** określony:

- we wniosku o przyznanie pomocy dla operacji, które odpowiadają warunkom przyznania pomocy w ramach działania „Odnowa i rozwój wsi”; lub małych projektów, (tj. operacji, które nie odpowiadają warunkom przyznania pomocy w ramach działań osi 3 ale przyczyniają się do osiągnięcia celów tej osi);

lub

- w ekonomicznym planie operacji dla operacji, które odpowiadają warunkom przyznania pomocy w ramach działania „Różnicowanie w kierunku działalności nierolniczej”, lub „Tworzenie i rozwój mikroprzedsiębiorstw”,

b) **indywidualne oznaczenie sprawy** nadane każdemu wnioskowi przez LGD, wpisane na wniosku o przyznanie pomocy w polu *Potwierdzenie przyjęcia przez LGD*;

c) **lokalizację operacji**;

- d) **numer identyfikacyjny Wnioskodawcy** nadany zgodnie z ustawą z dnia 18 grudnia 2003r. o krajowym systemie ewidencji producentów, ewidencji gospodarstw rolnych oraz ewidencji wniosków o przyznanie płatności, podany we wniosku o przyznanie pomocy, nadany przez Agencję Restrukturyzacji i Modernizacji Rolnictwa;
- e) **NIP Wnioskodawcy**
- f) **informację o decyzji Rady** w sprawie zgodności lub braku zgodności operacji z LSR,
- g) **łącną ocenę punktową**, którą otrzymał wniosek i sporządzoną na tej podstawie listę rankingową wniosków,
- h) **informację o finansowaniu lub nie finansowaniu realizacji operacji**,
- i) **informację o wnioskowanej kwocie pomocy.**

Rozdział VIII

Dokumentacja z posiedzeń Rady

§ 28

1. W trakcie posiedzenia Rady sporządzany jest protokół.
2. Wyniki głosowania odnotowuje się w protokole posiedzenia.
3. Z każdego głosowania dokonywanego przez wypełnienie kart do oceny operacji komisja skrutacyjna sporządza protokół, w którym zawarte są informacje o przebiegu i wynikach głosowania. Karty oceny operacji, złożone w trakcie danego głosowania stanowią załącznik do protokołu komisji skrutacyjnej z tego głosowania.
4. Protokół komisji skrutacyjnej powinien zawierać, w szczególności:
 - 1) skład osobowy komisji skrutacyjnej
 - 2) określenie przedmiotu głosowania
 - 3) określenie liczby uprawnionych do głosowania, liczby biorących udział w głosowaniu, ilości oddanych głosów ważnych i nieważnych,
 - 4) wyniki głosowania,
 - 5) podpisy członków komisji skrutacyjnej.

§ 29

1. Uchwałom Rady nadaje się formę odrębnych dokumentów, z wyjątkiem uchwał proceduralnych, które odnotowuje się w protokole posiedzenia.
2. Podjęte uchwały opatruje się datą i numerem, na który składają się cyfry rzymskie oznaczające numer kolejny posiedzenia od początku realizacji osi 4. Leader, łamane przez numer kolejny uchwały od początku realizacji osi 4. Leader zapisany cyframi arabskimi, łamane przez dwie ostatnie cyfry roku.
3. Uchwałę podpisuje Przewodniczący Rady po jej podjęciu.
4. Uchwały podjęte przez Radę, nie później niż 7 dni od ich uchwalenia, Przewodniczący Rady przekazuje Zarządowi.
5. Od decyzji Rady przysługuje odwołanie w formie pisemnej poprzez złożenie wniosku o ponowne rozpatrzenie wniosku o dofinansowanie operacji w terminie 7 dni od dnia otrzymania decyzji o niewybraniu wniosku. Rada ma 7 dni na rozpatrzenie odwołania i ogłoszenie ostatecznej decyzji i musi się z tego wywiązać przed terminem przekazania przez Zarząd uchwały wraz z listą rekomendowanych projektów do Instytucji Wdrażających.

§ 30

1. Protokół z posiedzenia Rady sporządza się w terminie 7 dni po odbyciu posiedzenia i wyklada do wglądu w Biurze LGD na okres 14 dni w celu umożliwienia członkom Rady wniesienia ewentualnych poprawek w jego treści.
2. Wniesioną poprawkę, o której mowa w ust. 1 rozpatruje Przewodniczący Rady. Jeżeli Przewodniczący nie uwzględni poprawki, poprawkę poddaje się pod głosowanie na następnym posiedzeniu Rady, która decyduje o przyjęciu lub odrzuceniu poprawek.
3. Po zakończeniu procedury dotyczącej możliwości naniesienia poprawek do protokołu przewidzianej w ust. 1 i 2, Przewodniczący rady podpisuje protokół.
4. Protokoły i dokumentacja z posiedzeń Rady jest gromadzona i przechowywana w Biurze LGD. Dokumentacja ma charakter jawny i jest udostępniana do wglądu wszystkim zainteresowanym.

Rozdział IX

Wolne głosy, wnioski i zapytania

§ 31

1. Wolne głosy, wnioski i zapytania formułowane są ustnie na każdym posiedzeniu Rady, a odpowiedzi na nie udzielane są bezpośrednio na danym posiedzeniu.
2. Czas formułowania zapytania nie może przekroczyć 3 minut.
3. Jeśli udzielenie odpowiedzi, o której mowa w ust. 1, nie będzie możliwe na danym posiedzeniu, udziela się jej pisemnie, w terminie 14 dni od zakończenia posiedzenia.

Rozdział X

Procedura zmiany lokalnych kryteriów wyboru

§ 32

1. Uprawnionym organem do występowania o zmianę lokalnych kryteriów wyboru jest Rada, która zgłasza pisemną propozycję zmian wraz ze szczegółowym uzasadnieniem do rozpatrzenia przez Walne Zebranie Członków.
2. Rada uzasadnia wniosek zmianą sytuacji społeczno-gospodarczej obszaru i/lub stopniem realizacji lokalnej strategii rozwoju w ramach poszczególnych obszarów tematycznych (celów ogólnych, celów szczegółowych).
3. Propozycje zmian są rozpatrywane na najbliższym Walnym Zebraniu Członków. W przypadku zmiany lokalnych kryteriów wyboru będą one obowiązywać dla konkursów ogłoszonych po dniu zatwierdzenia zmian.

Załącznik nr 2



Lokalna Grupa Działania
Stowarzyszenie Szanse Bezdroży Gmin Powiatu Goleniowskiego
ul. J. Słowackiego 1, 72-100 Goleniów,
tel. 0 504 73 13 48;
NIP 856 176 42 13
www.szansebezdrozy.pl
e-mail: szanse_bezdrozy@o2.pl

POTWIERDZENIE ZŁOŻENIA WNIOSKU W KONKURSIE

W dniudo biura LGD Stowarzyszenia Szanse Bezdroży Gmin Powiatu Goleniowskiego
został złożony przez (nazwa wnioskodawcy).....
o godz.....wniosek w ramach konkursu wyboru operacji w ramach działania
„Wdrażanie Lokalnych Strategii Rozwoju”.
Wniosek został złożony pod numerem (numer wg kolejności wpływu)

.....
Pieczęć LGD

.....
Podpis osoby przyjmującej wniosek

Załącznik nr 3



Lokalna Grupa Działania
Stowarzyszenie Szanse Bezdroży Gmin Powiatu Goleniowskiego
ul. J. Słowackiego 1, 72-100 Goleniów,
tel. 0 504 73 13 48;
NIP 856 176 42 13
www.szansebezdrozy.pl
e-mail: szanse_bezdrozy@o2.pl

DEKLARACJA POUFNOŚCI I BEZSTRONNOŚCI CZŁONKA RADY LGD

Na podstawie Regulaminu Pracy Rady LGD Stowarzyszenia Szanse Bezdroży Gmin Powiatu Goleniowskiego § 21:

Jadeklaruję zachowanie
(Imię i nazwisko członka Rady)

bezstronności w rozpatrywaniu wniosku o pomoc z tytułu zwanego
.....
którego Wnioskodawcą jest
złożonego na posiedzeniu Rady w dniu

Oświadczam, że w stosunku do Wnioskodawców składających wnioski w ramach naboru ogłoszonego w dniu

- nie zachodzą**, żadne okoliczności prawne lub faktyczne, mogące budzić uzasadnione wątpliwości co do mojej bezstronności w rozpatrywaniu wyżej wymienionego wniosku o pomoc, w szczególności*:
1. Nie jestem Wnioskodawcą rozpatrywanego wniosku oraz nie brałem udziału w przygotowaniu wniosku i nie będę uczestniczył w realizacji operacji stanowiącej przedmiot wniosku,
 2. Nie pozostaję z Wnioskodawcą lub członkami władz Wnioskodawcy w związku małżeńskim, w stosunku powinowactwa ani krewnym do II stopnia pokrewieństwa,
 3. Nie jestem członkiem Wnioskodawcy, członkiem władz Wnioskodawcy ani przedstawicielem Wnioskodawcy w LGD Stowarzyszenia Szanse Bezdroży Gmin Powiatu Goleniowskiego.
 4. Nie pozostaję w stosunku pracy lub zlecenia z Wnioskodawcą ani innego rodzaju zależnościach służbowych z Wnioskodawcą.
- zachodzą** okoliczności opisane w § 21 Regulaminu Pracy Rady LGD, w stosunku do następujących Wnioskodawców*:

-
-

Data

Czytelny podpis

* zaznaczyć właściwe

I

PROCEDURA NABORU PRACOWNIKÓW LGD Stowarzyszenia Szanse Bezdroży Gmin Powiatu Goleniowskiego

§ 1

Nabór nowych pracowników, na poszczególne stanowiska odbywa się w drodze otwartego konkursu ogłaszanego na stronie internetowej i w siedzibie LGD.

§ 2

Ogłoszenie zawierać będzie opis stanowiska, wymagania konieczne i pożądane, dokumenty jakie należy złożyć oraz termin składania ofert (14 dni od momentu ogłoszenia konkursu) i miejsce składania dokumentów (siedziba LGD).

§ 3

Rekrutację ogłasza i przeprowadza Zarząd LGD.

§ 4

Rekrutacja odbywa się w II etapach:

- 1) weryfikacja oferty pisemnej
- 2) rozmowy kwalifikacyjne
- 3) Ogłoszenie wyników

§ 5

Wyniki naboru podane są do publicznej wiadomości poprzez umieszczenie na stronie internetowej i w siedzibie LGD.

§ 6

1. W przypadku braku ofert od kandydatów spełniających wymagania konieczne dokonuje się wyboru kandydatów w oparciu o pozostałe kryteria.

2. W przypadku nie dokonania pozytywnego wyboru z pośród złożonych ofert, procedurę naboru rozpoczyna się od nowa z rozszerzeniem zakresu informowania o Powiatowy Urząd Pracy i ogłoszenie w lokalnej prasie.

II

PRZEPISY OGÓLNE

1. Pracownikiem LGD Stowarzyszenia Szanse Bezdroży Gmin Powiatu Goleniowskiego może być osoba, która:
 - 1) jest obywatelem polskim,
 - 2) posiada kwalifikacje zawodowe wymagane do wykonywania pracy na określonym stanowisku,
 - 3) ukończyła 18 rok życia i posiada pełną zdolność do czynności prawnych oraz korzysta w pełni z praw publicznych,
 - 4) nie była karana za przestępstwo popełnione umyślnie,
 - 5) posiada stan zdrowia pozwalający na zatrudnienie na określonym stanowisku.
2. Pracownicy biura LGD Stowarzyszenia Szanse Bezdroży Gmin Powiatu Goleniowskiego są zatrudniani na podstawie umowy o pracę.

III

WYMAGANIA KONIECZNE I POŻĄDANE W ODNIESIENIU DO KANDYDATÓW DO PRACY W LGD, ICH ZADANIA, WARUNKI ZATRUDNIENIA.

Stanowisko: **Dyrektor Biura LGD**

Wymagania wobec kandydata:

WYMAGANIA KONIECZNE:

- wykształcenie wyższe
- pełna zdolność do czynności prawnych oraz korzystania z praw publicznych
- niekaralność za przestępstwo popełnione umyślnie
- kwalifikacje do samodzielnego prowadzenia doradztwa związanego z aplikowaniem o środki unijne
- wiedza i doświadczenie z zakresu sporządzania aplikacji o środki z Unii Europejskiej

WYMAGANIA POŻĄDANE:

- doświadczenie w rozliczaniu projektów, w tym w realizacji PPL+
- znajomość Leadera, PROW w nowym okresie programowania na lata 2007-13 oraz innych programów
- zdolność do samodzielnego podejmowania decyzji

- biegła obsługa komputera i Internetu
- znajomość przepisów prawa i zagadnień związanych z funduszami Unii Europejskiej oraz rozwojem obszarów wiejskich
- prawo jazdy kat. B
- doświadczenie we współpracy z organizacjami pozarządowymi
- miejsce zamieszkania i działalności na obszarze LGD
- komunikatywność, chęć samokształcenia, kreatywność, samodzielność, dyspozycyjność

WYMAGANIA DODATKOWE:

- znajomość języka obcego

Główne Zadania:

- przygotowanie LGD do wdrażania LSR
- wdrożenie LSR

Warunki zatrudnienia:

- umowa o pracę
- wymiar czasu pracy – pełen etat

Kandydat zobowiązany jest złożyć:

- list motywacyjny
- życiorys – curriculum vitae
- kserokopie dokumentów potwierdzających wykształcenie
- kserokopie zaświadczeń o ukończonych kursach, szkoleniach
- dokumenty poświadczające staż pracy, jeżeli są
- oświadczenie kandydata o niekaralności za przestępstwo popełnione umyślnie
- oświadczenie o znajomości przepisów prawa i zagadnień związanych z funduszami Unii Europejskiej oraz rozwojem obszarów wiejskich
- oświadczenie o wyrażeniu zgody na przetwarzanie danych osobowych dla potrzeb procesu rekrutacji w Lokalnej Grupie Działania Stowarzyszenie Szanse Bezdroży Gmin powiatu Goleniowskiego zgodnie z ustawą z dnia 29 sierpnia 1997r. o ochronie danych osobowych (tekst jednolity z 2002 roku, Dz. U. Nr 101, poz. 926 ze zm.) poświadczony własnoręcznym podpisem

Etapy konkursu:

- Złożenie dokumentów przez Kandydata i ich weryfikacja
- Rozmowa kwalifikacyjna
- Ogłoszenie wyników

Stanowisko: **Specjalista ds. programów pomocowych**

Wymagania wobec kandydata:

WYMAGANIA KONIECZNE:

- wykształcenie co najmniej średnie, preferowane wyższe
- pełna zdolność do czynności prawnych oraz korzystania z praw publicznych
- niekaralność za przestępstwo popełnione umyślnie

- zdolność do samodzielnego podejmowania decyzji
- biegła obsługa komputera i Internetu
- znajomość przepisów prawa i zagadnień związanych organizacją biura
- znajomość przepisów prawa i zagadnień związanych z funduszami Unii Europejskiej (POKL, GRUNDWIG, INTERREG) i innymi
- kompetencje pracownika administracyjno – biurowego (doświadczenie w pracach biurowych)

WYMAGANIA POŻADANE:

- ukończone kursy związane z projektowaniem i zarządzaniem projektem
- doświadczenie w realizacji i rozliczaniu projektów znajomość Leadera, PROW w nowym okresie programowania na lata 2007-13 oraz innych programów np. RPO
- miejsce zamieszkania i działalność na obszarze LGD
- prawo jazdy kat. B
- komunikatywność, chęć samokształcenia, kreatywność, samodzielność, dyspozycyjność

WYMAGANIA DODATKOWE:

- znajomość języka obcego

Zadania:

- wykonywanie zadań wynikających z procedury naboru i oceny wniosków o pomoc (w tym przygotowywanie ogłoszeń o naborach)
- obsługa beneficjentów, doradztwo i pomoc przy sporządzaniu aplikacji i rozliczaniu projektów w ramach LSR
- obsługa posiedzeń Rady (w tym przygotowanie dokumentów i prowadzenie rejestru uchwał)
- wykonywanie zadań związanych z działalnością szkoleniową LGD organizacja konferencji LGD
- monitoring realizacji celów LSR (wskaźniki) oraz przygotowanie aktualizacji LSR
- działania dot. pozyskania dodatkowych źródeł finansowania
- nadzór oraz współpraca z księgową/ kadrową
- opisywanie dokumentów księgowych
- prace zlecone przez zarząd lub dyrektora

Warunki zatrudnienia:

- umowa o pracę
- wymiar czasu pracy – pełen etat

Kandydat zobowiązany jest złożyć:

- list motywacyjny
- życiorys – curriculum vitae
- kserokopie dokumentów potwierdzających wykształcenie
- kserokopie zaświadczeń o ukończonych kursach, szkoleniach
- dokumenty poświadczające staż pracy, jeżeli są
- oświadczenie kandydata o niekaralności za przestępstwo popełnione umyślnie
- oświadczenie o znajomości przepisów prawa i zagadnień związanych z funduszami

Unii Europejskiej oraz rozwojem obszarów wiejskich

- oświadczenie o wyrażeniu zgody na przetwarzanie danych osobowych dla potrzeb procesu rekrutacji w Lokalnej Grupie Działania Stowarzyszenie Szanse Bezdroży Gmin Powiatu Goleniowskiego zgodnie z ustawą z dnia 29 sierpnia 1997r. o ochronie danych osobowych (tekst jednolity z 2002 roku, Dz. U. Nr 101, poz. 926 ze zm.) poświadczony własnoręcznym podpisem.

Etapy konkursu:

- Złożenie dokumentów przez Kandydatów i ich weryfikacja
- Rozmowa kwalifikacyjna
- Ogłoszenie wyników

Stanowisko: Specjalista ds. finansów

Wymagania wobec kandydata:

WYMAGANIA KONIECZNE:

- wykształcenie wyższe;
- biegła obsługa komputera i Internetu ;
- zdolności analityczne, organizacyjne oraz umiejętność pracy pod presją czasu;
- umiejętność analitycznego myślenia i wyciągania wniosków;
- umiejętność pracy w zespole.
- pełna zdolność do czynności prawnych oraz korzystania z praw publicznych niekaralność za przestępstwo popełnione umyślnie
- zdolność do samodzielnego podejmowania decyzji
- znajomość przepisów prawa i zagadnień związanych z organizacją biura
- znajomość przepisów prawa i zagadnień związanych z funduszami Unii Europejskiej
- kompetencje pracownika administracyjno – biurowego (doświadczenie w pracach biurowych)
- minimum 5 lat doświadczenia w zarządzaniu finansami,

• **WYMAGANIA POŻĄDANE:**

- doświadczenie w realizacji i rozliczaniu projektów znajomość Lidera, PROW w nowym okresie programowania na lata 2007-13
- miejsce zamieszkania i działalność na obszarze LGD
- prawo jazdy kat. B
- komunikatywność, chęć samokształcenia, kreatywność, samodzielność, dyspozycyjność

WYMAGANIA DODATKOWE:

- znajomość języka obcego

ZAKRES OBOWIĄZKÓW:

- uczestniczenie w projektach prowadzonych przez LGD
- monitoring stanu finansów LGD

- przygotowywanie wniosków o płatność;
- analiza innych danych finansowych istotnych z punktu widzenia sprawnego funkcjonowania firmy;
- przygotowywanie dokumentacji niezbędnej do uzyskania pożyczek lub zabezpieczeń finansowych

Warunki zatrudnienia:

- umowa o pracę
- wymiar czasu pracy – 1/2 etatu

Kandydat zobowiązany jest złożyć:

- list motywacyjny
- życiorys – curriculum vitae
- kserokopie dokumentów potwierdzających wykształcenie
- kserokopie zaświadczeń o ukończonych kursach, szkoleniach
- dokumenty poświadczające staż pracy, jeżeli są
- oświadczenie kandydata o niekaralności za przestępstwo popełnione umyślnie
- oświadczenie o znajomości przepisów prawa i zagadnień związanych z funduszami Unii Europejskiej oraz rozwojem obszarów wiejskich
- oświadczenie o wyrażeniu zgody na przetwarzanie danych osobowych dla potrzeb procesu rekrutacji w Lokalnej Grupie Działania Stowarzyszenie Szanse Bezdroży Gmin Powiatu Goleniowskiego zgodnie z ustawą z dnia 29 sierpnia 1997r. o ochronie danych osobowych (tekst jednolity z 2002 roku, Dz. U. Nr 101, poz. 926 ze zm.) poświadczony własnoręcznym podpisem.

Etapy konkursu:

- Złożenie dokumentów przez Kandydatów i ich weryfikacja
- Rozmowa kwalifikacyjna
- Ogłoszenie wyników

Stanowisko: Specjalista ds. organizacji i promocji

Wymagania wobec kandydata:

WYMAGANIA KONIECZNE:

- wykształcenie co najmniej średnie, preferowane wyższe
- pełna zdolność do czynności prawnych oraz korzystania z praw publicznych
- niekaralność za przestępstwo popełnione umyślnie
- zdolność do samodzielnego podejmowania decyzji
- biegła obsługa komputera i Internetu
- znajomość przepisów prawa i zagadnień związanych organizacją biura
- znajomość przepisów prawa i zagadnień związanych z funduszami Unii Europejskiej
- kompetencje pracownika administracyjno – biurowego (doświadczenie w pracach biurowych)

WYMAGANIA POŻĄDANE:

- ukończone kursy związane z projektowaniem i zarządzaniem projektem
- doświadczenie w realizacji i rozliczaniu projektów znajomość Lidera, PROW w nowym okresie programowania na lata 2007-13 oraz innych programów np. RPO
- miejsce zamieszkania i działalność na obszarze LGD
- prawo jazdy kat. B
- komunikatywność, chęć samokształcenia, kreatywność, samodzielność, dyspozycyjność

WYMAGANIA DODATKOWE:

- znajomość języka obcego

Zadania:

- prowadzenie bieżących spraw związanych z organizacją pracy biura
- opracowywanie wniosków o dotację do danego programu pomocowego
- prowadzenie działań w zakresie danego programu pomocowego
- koordynowanie i inicjowanie działań na obszarze LGD w programie pomocowym
- realizacja celów i zadań określonych przez Zarząd
- aktywne kreowanie wizerunku LGD;
- działalność informacyjna i edukacyjna, w tym współdziałanie w organizowaniu szkoleń i konferencji w zakresie promocji LGD;
- przygotowywanie materiałów promocyjnych;
- współpraca z organizacjami pozarządowymi oraz wolontariuszami;
- współdziałanie w przeprowadzaniu konkursów ogłaszanych przez LGD oraz ich weryfikacja i sprawozdawczość;
- aktualizacja stron internetowych LGD.

Warunki zatrudnienia:

- umowa o pracę
- wymiar czasu pracy – pełen etat

Kandydat zobowiązany jest złożyć:

- list motywacyjny
- życiorys – curriculum vitae
- kserokopie dokumentów potwierdzających wykształcenie
- kserokopie zaświadczeń o ukończonych kursach, szkoleniach
- dokumenty poświadczające staż pracy, jeżeli są
- oświadczenie kandydata o niekaralności za przestępstwo popełnione umyślnie
- oświadczenie o znajomości przepisów prawa i zagadnień związanych z funduszami Unii Europejskiej oraz rozwojem obszarów wiejskich
- oświadczenie o wyrażeniu zgody na przetwarzanie danych osobowych dla potrzeb procesu rekrutacji w Lokalnej Grupie Działania Stowarzyszenie Szanse Bezdroży Gmin powiatu Goleniowskiego zgodnie z ustawą z dnia 29 sierpnia 1997r. o ochronie danych osobowych (tekst jednolity z 2002 roku, Dz. U. Nr 101, poz. 926 ze zm.) poświadczonym własnoręcznym podpisem.

Etapy konkursu:

- Złożenie dokumentów przez Kandydatów i ich weryfikacja
- Rozmowa kwalifikacyjna
- Ogłoszenie wyników

Stanowisko: Obsługa księgowo (księgowo i kadrowo)**Wymagania wobec kandydata:****WYMAGANIA KONIECZNE:**

- wykształcenie co najmniej średnie, preferowane wyższe
- pełna zdolność do czynności prawnych oraz korzystania z praw publicznych
- niekaralność za przestępstwo popełnione umyślnie
- zdolność do samodzielnego podejmowania decyzji
- biegła obsługa komputera (programy księgowo) i Internetu
- znajomość przepisów z zakresu rachunkowości oraz prawa podatkowego i prawa pracy

WYMAGANIA POŻĄDANE:

- kwalifikacje do samodzielnego prowadzenie księgowości (doświadczenie min.5 letnie)
- doświadczenie w prowadzeniu pełnej księgowości organizacji pozarządowych i rozliczaniu projektów z Unii Europejskiej
- znajomość przepisów prawa i zagadnień związanych z funduszami Unii Europejskiej (zwłaszcza z zakresu programu związanego bezpośrednio ze stanowiskiem)
- mile widziane prawo jazdy kat. B

Zadania:

- prowadzenie bieżących spraw związanych z księgowością i kadrami
- współpraca z pracownikami biura
- prowadzenie ksiąg rachunkowych
- sporządzanie bilansów
- prowadzenie kasy

Warunki zatrudnienia:

- umowa zlecenie

Kandydat zobowiązany jest złożyć:

- list motywacyjny
- życiorys – curriculum vitae
- kserokopie dokumentów potwierdzających wykształcenie
- kserokopie zaświadczeń o ukończonych kursach, szkoleniach
- dokumenty poświadczające staż pracy, jeżeli są
- oświadczenie kandydata o niekaralności za przestępstwo popełnione umyślnie

- oświadczenie o znajomości przepisów prawa i zagadnień związanych z funduszami Unii Europejskiej oraz rozwojem obszarów wiejskich
- oświadczenie o wyrażeniu zgody na przetwarzanie danych osobowych dla potrzeb procesu rekrutacji w Lokalnej Grupie Działania Stowarzyszenie Szanse Bezdroży Gmin powiatu Goleniowskiego zgodnie z ustawą z dnia 29 sierpnia 1997r. o ochronie danych osobowych (tekst jednolity z 2002 roku, Dz. U. Nr 101, poz. 926 ze zm.) poświadczony własnoręcznym podpisem

Etapy konkursu:

- Złożenie dokumentów przez Kandydatów i ich weryfikacja
- Rozmowa kwalifikacyjna
- Ogłoszenie wyników

Dodatkowo Stowarzyszenie Szanse Bezdroży Gmin Powiatu Goleniowskiego we współpracy z Powiatowym Urzędem Pracy będzie umożliwiać osobom chętnym zdobycie doświadczenia zawodowego w Biurze Zarządu (program staży zawodowych i przygotowania zawodowego).

Prezes Stowarzyszenia:

- nadzór pracy Biura LGD;
- realizacja celów i zadań określonych przez Zarząd

Warunki zatrudnienia:

- praca społeczna

IV

FORMA I TREŚĆ OGŁOSZENIA O NABORZE PRACOWNIKÓW

1. Ogłoszenie o naborze pracowników na stanowisko powinno zawierać:
 - 1) nazwę i adres LGD
 - 2) określenie stanowiska
 - 3) określenie wymagań związanych ze stanowiskiem zgodnie z opisem danego stanowiska, ze wskazaniem, które z nich są konieczne, a które są pożądane
 - 4) wskazanie zakresu zadań wykonanych na stanowisku
 - 5) wskazanie wymaganych dokumentów
 - 6) określenie terminu i miejsca składania dokumentów
2. Treść ogłoszenia o naborze na stanowisko zamieszczonego na stronie internetowej musi być zgodna z treścią ogłoszenia zamieszczanego w siedzibie LGD.

.....
miejsce i data

.....
podpisy osób reprezentujących LGD

**Opisy stanowisk prezentujące podział obowiązków i zakres
odpowiedzialności
na poszczególnych stanowiskach**

Poniższe zestawienie prezentuje założenia organizacyjne w odniesieniu do prac biura i jego zespołu:

Zakresy obowiązków

Prezes (funkcja społeczna)	Dyrektor biura LGD (umowa o pracę 1/1 etatu)	Specjalista ds. programów pomocowych (umowa o pracę 1/1 etatu)	Specjalista ds. finansów (umowa o pracę na ½ etatu)	Specjalista ds. promocji i organizacji (umowa o pracę 1/1 etatu)
nadzór nad pracą Biura LGD realizacja celów i zadań określonych przez Zarząd	organizacja pracy biura (w tym wdrażanie i stosowanie instrukcji kancelaryjnej)		uczestniczenie w projektach prowadzonych przez LGD	prowadzenie bieżących spraw związanych z organizacją pracy biura
	odpowiedzialność za założenie i prowadzenie załączników do Instrukcji kancelaryjnej nr 3, 6b, 6h, 8.	odpowiedzialność za założenie i prowadzenie załączników do Instrukcji kancelaryjnej nr 3, 4, 5, 6a, 6c, 6d, 6e, 6i, 7, 8, 9.		prowadzenie ewidencji dokumentów (dotyczy załączników do Instrukcji kancelaryjnej nr 1, 2, 3, 6f, 6j, 8, 10)
	w ramach jednolitego rzeczowego wykazu prowadzenie spraw o symbolach: 0020, 0050, 0051, 0053, 0121, 0131, 0201, 0202, 0203, 0204, 0212, 0213, 0421, 0431, 0510, 0520,	w ramach jednolitego rzeczowego wykazu prowadzenie spraw o symbolach: 000, 0010, 0030, 0040, 0050, 0052, 0053, 0100, 0110, 0111, 0112, 0120, 0122, 0123, 0130,	w ramach jednolitego rzeczowego wykazu prowadzenie spraw o symbolach:	w ramach jednolitego rzeczowego wykazu prowadzenie spraw o symbolach: 0053, 031, 0411, 0420, 0430, 0510, 0520, 113, 201, 2010, 2011, 2012, 202, 203,

	122, 203, 300, 301, 3010, 3012, 3013, 311, 5014, 51, 400, 401, 410, 411, 402, 500, 5014, 510, 5010, 5011, 5012, 5013, 511, 5110, 5111, 5112, 5113, 530, 531, 540, 541, 5410, 5411, 5412, 600, 6000, 6001, 6002, 61.	0132, 0203, 0204, 0210, 0211, 023, 030, 0401, 0402, 0410, 0510, 0520, 112, 122, 203, 320, 321, 3220, 3221, 3230, 3231, 324, 325, 400, 401, 402, 410, 3013, 4200, 411, 420, 4200, 50, 500, 5010, 5011, 5012, 5013, 5200, 5201, 5202, 5203, 5204, 600, 6000, 6001, 6002, 61.		3013, 400, 402, 410, 411, 402, 4201, 4200, 500, 550, 5510, 5511, 5512, 600, 6000, 6001, 6002, 61.
	prowadzenie działań związanych z przygotowaniem, prowadzeniem i rozliczaniem wniosków na Funkcjonowanie LGD, nabywanie umiejętności i aktywizację	przygotowanie kwartalnych planów pracy biura	monitoring stanu finansów LGD	działania aktywizujące w ramach partnerstw lokalnych (przygotowanie, realizacji i rozliczenie działań)
	wykonywanie zadań wynikających z procedury naboru i oceny wniosków o pomoc	wykonywanie zadań wynikających z procedury naboru i oceny wniosków o pomoc (w tym przygotowywanie ogłoszeń o naborach)	analiza innych danych finansowych istotnych z punktu widzenia sprawnego funkcjonowania LGD	
	obsługa beneficjentów, doradztwo i pomoc przy sporządzaniu aplikacji i rozliczaniu projektów w ramach LSR	obsługa beneficjentów, doradztwo i pomoc przy sporządzaniu aplikacji i rozliczaniu projektów w ramach LSR	przygotowywanie dokumentacji niezbędnej do uzyskania pożyczek lub zabezpieczeń finansowych	obsługa beneficjentów, doradztwo i pomoc przy sporządzaniu aplikacji i rozliczaniu projektów w ramach LSR
	obsługa posiedzeń Rady	obsługa posiedzeń Rady (w tym przygotowanie dokumentów i		obsługa posiedzeń Rady

		prorowadzenie rejestru uchwał)		
	wykonywanie zadań związanych z działalnością szkoleniową LGD	wykonywanie zadań związanych z działalnością szkoleniową LGD organizacja konferencji LGD		współdział w organizowaniu szkoleń i konferencji w zakresie promocji LGD
	realizacja projektów współpracy w ramach LSR	monitoring realizacji celów LSR (wskaźniki) oraz przygotowanie aktualizacji LSR		zadania związane z działalnością informacyjną i promocyjną LGD (m.in. strony www i inne materiały)
	działania dot. pozyskania dodatkowych źródeł finansowania nowych projektów LGD	działania dot. pozyskania dodatkowych źródeł finansowania nowych projektów LGD	działania dot. pozyskania dodatkowych źródeł finansowania nowych projektów LGD	działania dot. pozyskania dodatkowych źródeł finansowania nowych projektów LGD
	prorowadzenie działań związanych z Bankiem Gospodarstwa Krajowego	nadzór oraz współpraca z księgową/ kadrową		współpraca z organizacjami pozarządowymi oraz wolontariuszami
	opisywanie dokumentów księgowych	opisywanie dokumentów księgowych		opisywanie dokumentów księgowych
	prace zlecone przez zarząd lub dyrektora	prace zlecone przez zarząd	prace zlecone przez zarząd	prace zlecone przez zarząd lub dyrektora

Wymienione wyżej merytoryczne stanowiska pracy dotyczą pracowników etatowych biura jak i zatrudnionych na umowę zlecenie (obsługa księgową). Ponadto LGD wykorzystując doświadczenie obsługi biura i projektów realizowanych w ramach II Schematu PPL+ sprawy związane z obsługą księgową, kadrową i ewentualnie prawną pozostawia nadal w formie usługi zewnętrznej – jako zlecenie dla wykwalifikowanej osoby.

W przypadku wystąpienia trudności w zatrudnieniu pracowników spełniających powyższe wskazania, zgodnie z § 6 procedury naboru pracowników określonym w załączniku nr 5 do LSR – ponownie uruchomiony zostanie otwarty konkurs z ogłoszeniem na stronie internetowej, siedzibie LGD, zgłoszeniem oferty wolnego miejsca pracy do powiatowego urzędu pracy a także ogłoszeniem w lokalnej prasie.

.....
miejsowość i data

.....
podpisy osób reprezentujących LGD

**OPIS WARUNKÓW TECHNICZNYCH I LOKALOWYCH BIURA LGD
STOWARZYSZENIA SZANSE BEZDROŻY GMIN POWIATU GOLENIOWSKIEGO**

Biuro LGD spełnia wszystkie wymagania techniczne i lokalowe, które umożliwiają profesjonalną obsługę i przyjmowanie interesantów, obsługi wnioskodawców oraz mieszkańców terenu przychodzących po informacje lub doradztwo, a także dają możliwość do właściwego archiwizowania dokumentów oraz organizacji spotkań, warsztatów, konferencji. Dzięki użyczeniu pomieszczeń przez Goleniowski Dom Kultury warunki lokalowe umożliwiają prowadzenie doradztwa indywidualnego i grupowego, organizację spotkań i posiedzeń organów stowarzyszenia. W przypadku organizowania spotkań z większą ilością uczestników istnieje możliwość skorzystania z sali konferencyjnej (175 miejsc) w Urzędzie Gminy i Miasta W Goleniowie lub z sali widowiskowo – konferencyjnej w GDK (275 miejsc). Obiekt, w którym ma siedzibę biuro LGD jest całodobowo chroniony i dobrze oświetlony w nocy. Posiada dogodny dojazd i własny parking.

1. Powierzchnia biura: 49 m²
2. Liczba pomieszczeń: 1 do dyspozycji
3. Liczba stanowisk pracy: 4 (dyrektor biura LGD, Specjalista ds. Organizacji i promocji, specjalista ds. finansów, specjalista ds. funduszy, obsługa księgowo – kadrowa (umowa zlecenie)
4. Stowarzyszenie posiada wydzielone pomieszczenie na archiwum. Zamykane na klucz z szafkami , spełniające niezbędne wymogi do przechowywania dokumentacji.
5. Zapewniona jest możliwość obsługi interesantów. Opis miejsca: w biurze znajduje się stół konferencyjny i 6 krzeseł
6. Biuro posiada dostęp do bezprzewodowej sieci internetowej GDK oraz sieci telefonicznej.
7. Dostępny sprzęt biurowy: 4 komputery , 4 monitory, 3 drukarko-kopiarki, 1 laptop, 2 telefony.

Dodatkowe informacje:

W pomieszczeniu znajdują się ponadto: biurka, krzesła, zestaw szaf umożliwiających gromadzenie i archiwizowanie dokumentów, czajnik elektryczny.

Pełne wyposażenie LGD zorganizowane zostało w toku ponad dwuletniej, regularnej działalności

przy wykorzystaniu środków unijnych z PPL+ .

.....
miejsowość i data

.....
podpisy osób reprezentujących LGD

Załącznik nr 7.

KARTA OCENY ZGODNOŚCI OPERACJI Z LOKALNYMI KRYTERIAMI dla wnioskodawców i operacji zgłaszanych na obszarze LGD Stowarzyszenia Szanse Bezdroży Gmin Powiatu Goleniowskiego do działania RÓŻNICOWANIE W KIERUNKU DZIAŁALNOŚCI NIEROLNICZEJ

Operacja w ramach działania PROW 2007-2013		RÓŻNICOWANIE W KIERUNKU DZIAŁALNOŚCI NIEROLNICZEJ		
Nazwa wnioskodawcy				
Nazwa / Tytuł wniosku				
Nr wniosku (wg kolejności wpływu) i data złożenia wniosku		Data przeprowadzenia oceny wniosku :		
L.p.	Kryterium lokalne	Opis / potencjalne oddziaływanie	Punkty	Przyznana ocena
1	Wsparcie dla określonych grup osób/beneficjentów	Preferujące operacje dla kobiet, dla osób zagrożonych wykluczeniem społecznym lub dla osób niepełnosprawnych	2 - zawiera 0 - pozostałe	
2	Stopień wykorzystania lokalnych zasobów w operacji	Preferuje projekty wykorzystujące lokalną historię, tradycję, kulturę, walory lokalnego środowiska, lokalną infrastrukturę, lokalne produkty i usługi itp.	od 1 do 3- zawiera 0 - nie zawiera	
3	Wysokość wnioskowanej pomocy	Preferuje projekty, których oczekiwany przez wnioskodawców poziom dofinansowania jest niższy od maksymalnego przewidzianego dla danego działania	3 - poniżej 60 tys 2 - od 60 tys do 80 tys 1 - od 80 tys do 100 tys	
4	Poziom zaangażowania ludzi młodych w środowisku lokalnym	Działalność, której dotyczy operacja, przyczyni się do pobudzenia aktywności ludzi młodych i wzmocnienia ich więzi z miejscem zamieszkania (zatrudnienie, samozatrudnienie i inne)	1 – przyczyni się 0 – nie przyczyni się	
5	Wpływ operacji na rozwój turystyki na obszarze LGD	Działalność, której dotyczy operacja, przyczyni się do poszerzenia oferty lub bazy turystycznej obszaru LGD albo wzmocnienia jej marki turystycznej	od 1 do 8– przyczyni się 0 – nie przyczyni się	
6	Liczba nowych miejsc pracy utworzonych w wyniku realizacji operacji	Preferuje operacje w zależności od liczby nowo utworzonych miejsc pracy	2 - 2 miejsca i więcej 1 - 1 miejsce	
7	Wpływ operacji na poprawę stanu środowiska naturalnego	Przedstawiono uzasadnienie, że planowana działalność gospodarcza poprawia stan środowiska naturalnego	1 – poprawi 0 – nie poprawi	
8	Innowacyjność operacji	Preferuje projekty innowacyjne, oryginalne w skali lokalnej – tj. wykorzystujące nie praktykowane dotąd lokalnie rozwiązania technologiczne lub rozwiązania wykorzystujące lokalne zasoby, lokalny potencjał	od 1 do 5 - zawiera czynnik innowacyjności 0 - nie zawiera	
9	Wpływ operacji na dochody wnioskodawcy	Powierzchnia gospodarstwa, które posiada lub w którym pracuje wnioskodawca, wynosi: - poniżej 10 ha - od 10 ha do 20 ha - powyżej 20 ha	5 3 1	
SUMA PUNKTÓW				
IMIĘ I NAZWISKO CZŁONKA RADY	 Data i miejsce czytelny podpis członka Rady	
PODPISY SEKRETARZY POSIEDZENIA RADY		1.	2.	

INSTRUKCJA WYPEŁNIANIA KARTY:

- Pola zaciemnione wypełnia biuro LGD.
Pola białe wypełnia Członek Rady biorący udział w ocenie zgodności wg lokalnych kryteriów wyboru
- Kartę należy wypełnić piórem lub długopisem
 - Wszystkie rubryki muszą być wypełnione.
 - Nie wpisanie imienia, nazwiska, miejsca, daty i czytelnego podpisu skutkuje nieważnością karty

Załącznik nr 8.

KARTA OCENY ZGODNOŚCI OPERACJI Z LOKALNYMI KRYTERIAMI dla wnioskodawców i operacji zgłaszanych na obszarze LGD Stowarzyszenia Szanse Bezdroży Gmin Powiatu Goleniowskiego do działania TWORZENIE I ROZWÓJ MIKROPRZEDSIĘBIORSTW

Operacja w ramach działania PROW 2007-2013		TWORZENIE I ROZWÓJ MIKROPRZEDSIĘBIORSTW		
Nazwa wnioskodawcy				
Nazwa / Tytuł wniosku				
Nr wniosku (wg kolejności wpływu) i data złożenia wniosku		Data przeprowadzenia oceny wniosku :		
L.p.	Kryterium lokalne	Opis / potencjalne oddziaływanie	Punkty	Przyznana ocena
1	Wsparcie dla określonych grup osób/beneficjentów	Preferujące operacje dla kobiet, dla osób zagrożonych wykluczeniem społecznym lub dla osób niepełnosprawnych	od 1 do 5 - zawiera 0 - pozostałe	
2	Stopień wykorzystania lokalnych zasobów w operacji	Preferuje projekty wykorzystujące lokalną historię, tradycję, kulturę, walory lokalnego środowiska, lokalną infrastrukturę, lokalne produkty i usługi itp.	1 - zawiera 0 - nie zawiera	
3	Wysokość wnioskowanej pomocy	Preferuje projekty, których oczekiwany przez wnioskodawców poziom dofinansowania jest niższy od maksymalnego przewidzianego dla danego działania	3 - > 40 % 2 - 20-40% 1 - do 20 %	
4	Poziom zaangażowania ludzi młodych w środowisku lokalnym	Działalność, której dotyczy operacja, przyczyni się do pobudzenia aktywności ludzi młodych i wzmocnienia ich więzi z miejscem zamieszkania	1 – przyczyni się 0 – nie przyczyni się	
5	Wpływ operacji na rozwój turystyki na obszarze LGD	Działalność, której dotyczy operacja, przyczyni się do poszerzenia oferty lub bazy turystycznej obszaru LGD albo wzmocnienia jej marki turystycznej	1 – przyczyni się 0 – nie przyczyni się	
6	Liczba nowych miejsc pracy utworzonych w wyniku realizacji operacji	Preferuje operacje w zależności od liczby nowo utworzonych miejsc pracy	4 > 3 miejsca 3 - 3 miejsca 2 - 2 miejsca 1 – 1 miejsce	
7	Wpływ operacji na poprawę stanu środowiska naturalnego	Przedstawiono uzasadnienie, że planowana działalność gospodarcza poprawia stan środowiska naturalnego	od 1 do 5 – poprawi 0 – nie poprawi	
8	Innowacyjność operacji	Preferuje projekty innowacyjne, oryginalne w skali lokalnej – tj. wykorzystujące nie praktykowane dotąd lokalnie rozwiązania technologiczne lub rozwiązania wykorzystujące lokalne zasoby, lokalny potencjał	od 1 do 5 - zawiera czynnik innowacyjności 0 - nie zawiera	
SUMA PUNKTÓW				
IMIĘ I NAZWISKO CZŁONKA RADY	 Data i miejsce czytelny podpis członka Rady	
PODPISY SEKRETARZY POSIEDZENIA RADY		1.	2.	

INSTRUKCJA WYPEŁNIANIA KARTY:

Pola zaciemnione wypełnia biuro LGD.

Pola białe wypełnia Członek Rady biorący udział w ocenie zgodności wg lokalnych kryteriów wyboru

- Kartę należy wypełnić piórem lub długopisem
- Wszystkie rubryki muszą być wypełnione.
- Nie wpisanie imienia, nazwiska, miejsca, daty i czytelnego podpisu skutkuje nieważnością karty

Załącznik nr 9.

KARTA OCENY ZGODNOŚCI OPERACJI Z LOKALNYMI KRYTERIAMI dla wnioskodawców i operacji zgłaszanych na obszarze LGD Stowarzyszenia Szanse Bezdroży Gmin Powiatu Goleniowskiego do działania ODNOWA I ROZWÓJ WSI

Operacja w ramach działania PROW 2007-2013		ODNOWA I ROZWÓJ WSI		
Nazwa wnioskodawcy				
Nazwa / Tytuł wniosku				
Nr wniosku (wg kolejności wpływu) i data złożenia wniosku		Data przeprowadzenia oceny wniosku :		
L.p.	Kryterium lokalne	Opis / potencjalne oddziaływanie	Punkty	Przyznana ocena
1	Zasięg oddziaływania projektu	Korzyści lub oddziaływanie operacji dotyczy: - powyżej 5 miejscowości z gmin objętych LSR - od 3 do 5 miejscowości z gmin objętych LSR - co najmniej 2 miejscowości z gmin objętych LSR - jednej miejscowości	4 3 2 1	
2	Udział partnerów w realizacji operacji	Preferuje operacje realizowane z udziałem wielu partnerów	2 - > 2 partnerów 1 - 2 partnerów 0 – bez partnera	
3	Stopień wykorzystania lokalnych zasobów w projekcie	Realizacja operacji przyczyni się do zachowania lub wykorzystania czynników stanowiących mocne strony obszaru LGD (za każdy z wymienionych czynników 1 pkt): - walorów przyrodniczo-krajobrazowych - dziedzictwa historyczno-kulturowego - integracji społeczności lokalnej, silnych więzi sąsiedzkich - aktywności liderów lokalnych	1 1 1 1	
4	Wpływ operacji na rozwój turystyki na obszarze LGD	Działalność, której dotyczy operacja, przyczyni się do poszerzenia oferty lub bazy turystycznej obszaru LGD albo wzmocnienia jej marki turystycznej	od 1 do 8 – przyczyni się 0 – nie przyczyni się	
5	Innowacyjność projektu	Preferuje projekty innowacyjne, oryginalne w skali lokalnej – tj. wykorzystujące nie praktykowane dotąd lokalnie rozwiązania technologiczne lub rozwiązania wykorzystujące lokalne zasoby, lokalny potencjał	od 1 do 5 - zawiera 0 - nie zawiera	
SUMA PUNKTÓW				
IMIĘ I NAZWISKO CZŁONKA RADY	 Data i miejsce czytelny podpis członka Rady	
PODPISY SEKRETARZY POSIEDZENIA RADY		1.	2.	

INSTRUKCJA WYPEŁNIANIA KARTY:

Pola zaciemnione wypełnia biuro LGD.

Pola białe wypełnia Członek Rady biorący udział w ocenie zgodności wg lokalnych kryteriów wyboru

6. Kartę należy wypełnić piórem lub długopisem

7. Wszystkie rubryki muszą być wypełnione.

8. Nie wpisanie imienia, nazwiska, miejsca, daty i czytelnego podpisu skutkuje nieważnością karty

Załącznik nr 10.

KARTA OCENY ZGODNOŚCI OPERACJI Z LOKALNYMI KRYTERIAMI dla wnioskodawców i operacji zgłaszanych na obszarze LGD Stowarzyszenia Szanse Bezdroży Gmin Powiatu Goleniowskiego do działania WDRAŻANIE LOKALNYCH STRATEGII ROZWOJU – MAŁE PROJEKTY

Operacja w ramach działania PROW 2007-2013		WDRAŻANIE LOKALNYCH STRATEGII ROZWOJU – MAŁE PROJEKTY		
Nazwa wnioskodawcy				
Nazwa / Tytuł wniosku				
Nr wniosku (wg kolejności wpływu) i daty złożenia wniosku		Data przeprowadzenia oceny wniosku :		
L.p.	Kryterium lokalne	Opis / potencjalne oddziaływanie	Punkty	Przyznana ocena
1	Zasięg oddziaływania projektu	Korzyści lub oddziaływanie operacji dotyczy: - powyżej 5 miejscowości z gmin objętych LSR - od 3 do 5 miejscowości z gmin objętych LSR - co najmniej 2 miejscowości z gmin objętych LSR - jednej miejscowości	10 7 4 2	
2	Udział partnerów w realizacji operacji	Preferuje operacje realizowane z udziałem wielu partnerów	2 - > 2 partnerów 1 - 2 partnerów 0 – bez partnera	
3	Wsparcie dla określonych grup osób/beneficjentów	Preferujące operacje dla kobiet, dla osób zagrożonych wykluczeniem społecznym lub dla osób niepełnosprawnych	2 - zawiera 0 - pozostałe	
4	Stopień wykorzystania lokalnych zasobów w projekcie	Realizacja operacji przyczyni się do zachowania lub wykorzystania czynników stanowiących mocne strony obszaru LGD (za każdy z wymienionych czynników 1 pkt): - walorów przyrodniczo-krajobrazowych - dziedzictwa historyczno-kulturowego - integracji społeczności lokalnej - aktywności liderów lokalnych	1 1 1 1	
5	Wysokość wnioskowanej pomocy	Wnioskowana kwota pomocy wynosi: (wysokość wnioskowanej pomocy) - od 18 tys. zł do 25 tys. zł - powyżej 11 tys. zł do 18 tys. zł - do 11 tys. zł	1 3 5	
6	Poziom zaangażowania ludzi młodych w środowisku lokalnym	Działalność, której dotyczy operacja, przyczyni się do pobudzenia aktywności ludzi młodych i wzmocnienia ich więzi z miejscem zamieszkania poprzez udział w przygotowaniu i realizacji operacji	1 – przyczyni się 0 – nie przyczyni się	
7	Wpływ operacji na rozwój turystyki na obszarze LGD	Działalność, której dotyczy operacja, przyczyni się do poszerzenia oferty lub bazy turystycznej obszaru LGD albo wzmocnienia jej marki turystycznej	od 1 do 8– przyczyni się 0 – nie przyczyni się	
SUMA PUNKTÓW				
IMIĘ I NAZWISKO CZŁONKA RADY	 Data i miejsce czytelny podpis członka Rady	
PODPISY SEKRETARZY POSIEDZENIA RADY		1.	2.	

INSTRUKCJA WYPEŁNIANIA KARTY:

Pola zaciemnione wypełnia biuro LGD.

Pola białe wypełnia Członek Rady biorący udział w ocenie zgodności wg lokalnych kryteriów wyboru

- Kartę należy wypełnić piórem lub długopisem
- Wszystkie rubryki muszą być wypełnione.
- Nie wpisanie imienia, nazwiska, miejsca, daty i czytelnego podpisu skutkuje nieważnością karty

Załącznik nr 11.

Formularz „WNIOSKU O PONOWNE ROZPATRZENIE WNIOSKU o dofinansowanie operacji” wraz z instrukcją jego wypełniania.



Lokalna Grupa Działania

Stowarzyszenie Szanse Bezdroży Gmin Powiatu Goleniowskiego

ul. J. Słowackiego 1, 72-100 Goleniów,

tel. 0 504 73 13 48;

NIP 856 176 42 13

www.szansebezdrozy.pl

e-mail: szanse_bezdrozy@o2.pl

WNIOSEK O PONOWNE ROZPATRZENIE WNIOSKU o dofinansowanie operacji	
NUMER WNIOSKU:	IMIĘ I NAZWISKO lub NAZWA WNIOSKODAWCY:
NAZWA / TYTUŁ WNIOSKOWANEJ OPERACJI:	
DZIAŁANIE PROW 2007-2013 W RAMACH WDRAŻANIA LSR:	<input type="checkbox"/> Różnicowanie w kierunku działalności nierolniczej <input type="checkbox"/> Tworzenie i rozwój mikroprzedsiębiorstw <input type="checkbox"/> Odnowa i rozwój wsi <input type="checkbox"/> Małe projekty
DECYZJA RADY O NIEWYBRANIU PROJEKTU ZAPADŁA NA ETAPIE:	<input type="checkbox"/> Oceny zgodności z LSR <input type="checkbox"/> Oceny projektów wg lokalnych kryteriów wyboru
UZASADNIENIE DLA WSZCZĘCIA PROCEDURY ODWOŁAWCZEJ:	
IMIĘ I NAZWISKO / NAZWA WNIOSKODAWCY:	
ADRES ZAMIESZKANIA / SIEDZIBY WNIOSKODAWCY	
ADRES KORESPONDENCYJNY (jeżeli inny niż wskazany powyżej)	
TELEFON KONTAKTOWY WNIOSKODAWCY:	
ADRES E-MAIL WNIOSKODAWCY:	

**WNOSZĘ O PONOWNE ROZPATRZENIE WNIOSKU O DOFINANSOWANIE OPERACJI
PRZEZ RADĘ LGD Stowarzyszenia Szanse Bezdroży Gmin Powiatu Goleniowskiego**

MIEJSCE:		DATA:		CZYTELNY PODPIS:	
POTWIERDZENIE ZŁOŻENIA WNIOSKU W BIURZE LGD PRZEZ PERSONEL LGD		DATA:		CZYTELNY PODPIS:	

INSTRUKCJA WYPEŁNIANIA WNIOSKU:

- Pola zaciemnione wypełnia biuro LGD
- Pola białe wypełnia wnioskodawca
- Wniosek będzie uznany za poprawnie złożony, tylko w sytuacji wypełnienia wszystkich białych pól, w tym w szczególności uzasadnienia dla wszczęcia procedury odwoławczej

.....
miejsce i data

.....
podpisy osób reprezentujących LGD

Załącznik nr 12.

KARTA OPISU OPERACJI

Załącznik dodatkowy do wniosku o dofinansowanie operacji

KONKURS NR

DOTYCZY¹:

- RÓŻNICOWANIE W KIERUNKU DZIAŁALNOŚCI NIEROLNICZEJ
- TWORZENIE I ROZWÓJ MIKROPRZEDSIĘBIORSTW
- ODNOWA I ROZWÓJ WSI
- MAŁE PROJEKTY

I. Dane wnioskodawcy

Pełna nazwa

Dokładny adres:

Miejscowość

Ulica

Nr domu Nr lokalu

Gmina

Telefon Fax.

Adres e-mail

II. Opis operacji

1. Nazwa operacji

2. Miejsce wykonywania operacji (miejscowość, gmina, powiat)

13) Cele operacji ze wskazaniem zgodności z LSR

¹ WŁASCIWE ZAZNACZYĆ

14) Szczegółowy opis działań wraz z uzasadnieniem potrzeby realizacji operacji oraz ze wskazaniem zgodności z lokalnym kryteriami

--

15) Zakładane rezultaty realizacji operacji

--

16) Beneficjenci operacji

--

III . Inne wybrane informacje dotyczące operacji

• Partnerzy biorący udział w realizacji operacji

--

.....
Data

.....
Podpisy osób upoważnionych

O Ś W I A D C Z E N I E

W związku z przystąpieniem do Działania „Wdrażanie Lokalnej Strategii Rozwoju”, objętego Programem Rozwoju Obszarów Wiejskich na lata 2007-2013, wyrażam zgodę na przetwarzanie moich danych osobowych zgodnie z ustawą z dnia 29 sierpnia 1997 r. o ochronie danych osobowych (Dz. U. z 2002 r. Nr 101, poz. 926 z późniejszymi zmianami).

Oświadczam, iż przyjmuję do wiadomości, że:

18. moje dane osobowe będą przetwarzane wyłącznie w celu udzielenia wsparcia, realizacji działania „Wdrażanie Lokalnej Strategii Rozwoju”, ewaluacji, monitoringu i sprawozdawczości w ramach Programu Rozwoju Obszarów Wiejskich;
19. moje dane osobowe mogą zostać udostępnione innym podmiotom wyłącznie w celu udzielenia wsparcia, realizacji działania „Wdrażanie Lokalnej Strategii Rozwoju”, ewaluacji, monitoringu i sprawozdawczości w ramach Programu Rozwoju Obszarów Wiejskich;
20. podanie danych jest dobrowolne, aczkolwiek odmowa ich podania jest równoznaczna z brakiem możliwości udzielenia wsparcia w ramach Działania;
21. mam prawo dostępu do treści swoich danych i ich poprawiania.

.....
miejsowość i data

.....
czytelny podpis Wnioskodawcy

O Ś W I A D C Z E N I E

Oświadczam, iż wyrażam zgodę na przesyłanie uzupełnień dotyczących projektów złożonych w ramach działania „Małe projekty tj. operacji, które nie odpowiadają warunkom przyznania pomocy w ramach działań Osi 3, ale przyczyniają się do osiągnięcia celów tej osi” do biura Lokalnej Grupy Działania Stowarzyszenia Szanse Bezdroży Gmin Powiatu Goleniowskiego. Uzupełnienia te będą dotyczyły poprawek do projektów ocenianych pod względem formalnym przez Urząd Marszałkowski Województwa Zachodniopomorskiego.

.....
miejsowość i data

.....
czytelny podpis Wnioskodawcy

ZOBOWIĄZANIE

W przypadku otrzymania przeze mnie dofinansowania na realizację wyżej opisanej operacji zobowiązuję się przedłożyć w Biurze Stowarzyszenia Szanse Bezdroży Gmin Powiatu Goleniowskiego z siedzibą w Goleniowie, ul. Słowackiego 1, sprawozdanie merytoryczne ze zrealizowanych zadań w terminie nieprzekraczającym 3 miesięcy od daty zakończenia realizacji operacji.

.....
miejsowość i data

.....
czytelny podpis Wnioskodawcy